

# RUTA DEL SOL

VUELTA CICLISTA A ANDALUCÍA

18 al 22 de mayo de 2021

## LIBRO de RUTA



Foto Karlis

ORGANIZA:



## PERSONAL OFICIAL / PERSONNEL OFFICIEL



PRESIDENTE DE HONOR / *PRESIDENT D'HONNEUR*  
**LUIS CUEVAS GARCÍA**

DIRECTOR GENERAL / *DIRECTEUR GENERAL*  
**JOAQUIN CUEVAS HUGUET**

DIRECCIÓN COMERCIAL  
**ENRIQUE GONZÁLEZ RUBIO**  
**PAU CUEVAS ROURA**

DIRECTOR TÉCNICO / *DIRECTEUR TECHNIQUE*  
**CARMELO ASENCIO ESPEJO**

DIRECTOR HONORARIO / *DIRECTEUR HONORAIRE*  
**ANTONIO GÓMEZ DEL MORAL**

ASESOR TÉCNICO / *ASSESEUR TECHNIQUE*  
**MARTÍN AUZMENDI AMONDARAIN**

MEDICO OFICIAL / *MÉDECIN OFFICIEL*  
**Dr. JOSÉ MANUEL DOMÍNGUEZ**

LOCUTOR RADIO VUELTA / *SPEAKER RADIO-TOUR*  
**MÓNICA GUAJARDO ARANGUIZ**

LOCUTOR OFICIAL / *SPEAKER OFFICIEL*  
**JUAN MARI GUAJARDO ARANGUIZ**

PROTOCOLO / *PROTOCOLE*  
**JOSÉ EDUARDO CHAVES PINELO**  
**JOSÉ MANUEL MANUEL MORENO PERIÑAN**  
**FRANCISCO ANGUIA CABELLO**

ADMINISTRADOR / *ADMINISTRATEUR*  
**MONTSE CUEVAS HUGUET**

DELEG. OFIC. PERMANENTE Y ACREDITACIONES /  
*DÉLÉGUÉ SECRÉTARIAT PERMANENCE ET ACCREDITATION*  
**ARMANDO MAUDY ÁLVAREZ**

PRENSA Y DELEGADO COMUNICACIÓN Y RRSS /  
*PRESSE ET DÉLÉGUÉ COMMUNICATION ET RRSS*  
**PEDRO DÍAZ MARTÍN**

ALOJAMIENTOS / *HEBERGEMENT*  
**ANA RUIZ RUIZ**

ESTUDIO CREATIVO / *CREATION IMAGE*  
**MIMO VISUAL**

DISEÑO WEB / *DESIGN WEB*  
**SERGIO GONZÁLEZ MARTÍNEZ**

FOTO FINISH Y CLASIFICACIONES / *PHOTO-FINISH ET CLASSEMENT*  
**BERNARDO MAZÓN UNO CRONO**

JEFE U.M.S.V. GUARDIA CIVIL / *RESPONSABLE DE LA SÉCURITÉ ROUTIÈRE*  
**CAPITÁN JEFE FRANCISCO MANUEL LEÓN GÓMEZ**

OFICIAL 2º U.M.S.V. GUARDIA CIVIL /  
*2<sup>ème</sup> RESPONSABLE DE LA SÉCURITÉ ROUTIÈRE*  
**TENIENTE JOSÉ ANTONIO SOTILLO BARBERO**

DELEGADO ZONA DE META / *DÉLÉGUÉ ZONE D'ARRIVÉE*  
**MIGUEL SÁNCHEZ MOMBRAJ**

DELEGADO PODIUM META / *DÉLÉGUÉ PODIUM D'ARRIVÉE*  
**TONI CUEVAS HUGUET**

DELEGADO ZONA DE SALIDA / *DÉLÉGUÉ ZONE DE DÉPART*  
**JORGE G. GIRONES**

DELEGADO INSTALACIONES EN RUTA / *DÉLÉGUÉ MONTAGE EN ROUTE*  
**JOSÉ ANTONIO ROMERO GUTIÉRREZ**

DELEGADO SEÑALIZACIÓN / *RESPONSABLES FLÉCHAGES*  
**ÁNGEL DURÁN VELASCO**

DELEGADO RECOGIDA SEÑALIZACIÓN / *RESPONSABLE DÉFLÉCHAGE*  
**JOSÉ RAMÍREZ ORTIZ**

DELEGADO INSTALACION TELEVISORES / *DÉLÉGUÉ INSTALLATION TV*  
**LUIS MOTA LINARES**

DELEGADO CATERING Y ATENCIÓN AL CLIENTE /  
*DÉLÉGUÉ CATERING ET ATTENTION AUX CLIENTS*  
**FRANCISCO CARA JIMÉNEZ / JOSÉ ANTONIO CHAVES FERNÁNDEZ**

COORDINADOR DESVIO VEHICULOS / *COORDINATEUR DEVIATION VÉHICULES*  
**FRANCISCO NARANJO BELLO**

DELEGADO DE SEGURIDAD / *DÉLÉGUÉ DE SÉCURITÉ*  
**JESÚS OTERINO RUIZ**

RECEPCIÓN EQUIPOS / *ACCUEIL ÉQUIPES CYCLISTES*  
**MANUEL ÁLVAREZ PÉREZ**

MOTO INFORMACIÓN / *MOTO INFORMATION*  
**JOSÉ MARÍA ANGUIA RICO / MIKEL PEREIRA GARCÍA**

MOTO REGULADOR / *MOTO RÉGULATEUR*  
**MARIAN JALLE FERNÁNDEZ / JUAN FRANCISCO NÚÑEZ GARCÍA**

MOTO PIZARRA / *ARDOISIER*  
**FRANCISCO PAVÓN FERNÁNDEZ**

DELEGADO MOTO ENLACE / *DÉLÉGUÉ MOTO RELAIS*  
**RAFAEL GONZÁLEZ "FALI"**

SERVICIO TRANSMISIONES / *SERVICE TRANSMISSION*  
**DEPORINTER, S.A.**

DIRECCIÓN PUBLICITARIA / *DIRECTION PUBLICITAIRE*  
**DEPORINTER, S.A.**

COCHES NEUTROS / *VOITURES NEUTRES*  
**CICLOS CABELLO**

JEFE DE LA U.B.A.D. / *RESPONSABLE DE LA U.B.A.D.*  
**TENIENTE DANIEL SOLIS MASSÉ**

RESPONSABLE LOGÍSTICA PGC / *RESPONSABLE DE LA LOGISTIQUE PGC*  
**SARGENTO 1.º CRISTIAN MIRANDA RODRÍGUEZ**

## JURADO TÉCNICO / JURY TECHNIQUE

PRESIDENTE DEL JURADO TÉCNICO / *PRESIDENT DU JURY TECHNIQUE*  
**CARMELO ASTIGARRAGA ZALDIBAR**

JURADO TÉCNICO / *JURY TECHNIQUE*  
**JORGE GUAL MARTÍNEZ**  
**MIGUEL VARGAS SANCHEZ**

JUEZ DE LLEGADAS / *JUGE A L'ARRIVÉE*  
**CARLOS A. RUEDA VELASCO**

DELEGADO CONTROL DOPAJE / *AGENT DE CONTRÔLE DU DOPAGE*  
**JORGE GONZÁLEZ PENA**

CRONOMETRADOR / *CHRONOMETREUR*  
**ANTONIO TORRUS CHECA**

COMISARIO EN MOTO / *COMMISSAIRE MOTO*  
**ROGELIO BUCETA OTERO / JUAN ANTONIO ARAGONÉS GARCÍA**  
**ANDRÉS DAVID MARTÍN RODRÍGUEZ**



## SALAS DE PRENSA Y OFICINAS PERMANENTES / *SALLE DE PRESSE ET PERMANENCE*



DÍA <i>JOUR</i>	ETAPA <i>ETAPE</i>	META <i>LIGNA D'ARRIVÉE</i>	HORARIOS <i>HORAIRES</i>	UBICACIÓN <i>EMPLACEMENT</i>
17	PRELIMINARES		10:00 a 13:00h 16:00 a 20:00h	VIK Gran Hotel Costa del Sol Calle Butibamba, 9, 29649 Las Lagunas de Mijas, Málaga
18	1ª	ZAHARA DE LA SIERRA	12:00 a 18:00h	Edificio INJUVE Paseo de la Fuente s/n, 11688 Zahara de la Sierra, Cádiz
19	2ª	ALCALÁ LA REAL	12:00 a 18:00h	Castillo - Fortaleza de la Mota, 23680 Alcalá la Real, Jaén
20	3ª	VILLARRODRIGO	12:00 a 18:00h	Aula Guadalinfo, Ctra. de Bienservida, 23393 Villarrodrigo, Jaén
21	4ª	CÚLLAR VEGA	12:00 a 18:00h	Casa de cultura de Cúllar Vega Paseo Geronimo de Rueda, s/n, 18195 Cúllar Vega, Granada
22	5ª	PULPÍ	12:00 a 18:00h	Pabellón De Deportes "La Legua" Calle Juan Manuel el Cura, 29, 04649 Pulpí, Almería

## TELÉFONOS DE ORGANIZACIÓN / *TELEPHONE ORGANISATION*

DIRECTOR GENERAL / <i>DIRECTEUR GENERAL</i>	628 27 04 62
DIRECTOR TÉCNICO / <i>DIRECTEUR TECHNIQUE</i>	628 27 04 65
DELEG. OFICINA PERMANENTE / <i>DELEGUE PERMANENCE</i>	628 27 04 69
ADMINISTRACIÓN / <i>ADMINISTRATEUR</i>	628 27 04 64
ALOJAMIENTOS / <i>HEBERGEMENT</i>	673 14 60 42
PRENSA, DELEGADA COMUNICACIÓN Y RRSS / <i>PRESSE, DÉLÉGUÉE COMMUNICATION ET RRSS</i>	697 67 71 64

## HOSPITALES / *LES HÔPITAUX*

ETAPA <i>ETAPE</i>	POBLACIÓN <i>VILLE</i>	HOSPITALES Y CENTROS DE ASISTENCIA PRIMARIA <i>CENTRE D'ASSISTANCE MEDICALE</i>	TELÉFONOS <i>TELEPHONES</i>
1ª Mijas - Zahara de la Sierra	MÁLAGA	HOSPITAL UNIVERSITARIO VIRGEN DE LA VICTORIA Campus de Teatinos, S/N, 29010 Málaga.	Tel. +34 951 032 000
	RONDA	HOSPITAL SERRANÍA DE RONDA Carretera Ronda - San Pedro, Km 2, 29400 Ronda, Málaga	Tel. +34 951 065 001
2ª Iznájar - Alcalá la Real	LUCENA	HOSPITAL CIUDAD DE LUCENA Calle Pontevedra, 1, 14900 Lucena, Córdoba	Tel. +34 957 192 180
	ALCALÁ LA REAL	CENTRO HOSPITALARIO DE ALTA RESOLUCIÓN Av. Iberoamérica, 43D, 23680 Alcalá la Real, Jaén	Tel. +34 953 599 100
3ª Beas de Segura - Villarrodrigo	PUENTE DE GÉNAVE	HOSPITAL DE ALTA RESOLUCIÓN SIERRA DE SEGURA Puente de Genave - La puerta de Segura, Km. 0.300, 23350 Puente de Génave, Jaén	Tel. +34 953 499 100
	ÚBEDA	HOSPITAL SAN JUAN DE LA CRUZ Ctra. de Linares Km. 1	Tel. +34 953 028 200
4ª Baza - Cúllar Vega	BAZA	HOSPITAL DE BAZA Ctra. de Murcia s/n, 18800, Baza, Granada	Tel. +34 958 031 300
	GRANADA	HOSPITAL VIRGEN DE LAS NIEVES Avda. de las Fuerzas Armadas, 2, Granada	Tel. +34 958 038 820
5ª Vera - Pulpí	HUÉRCAL-OVERA	HOSPITAL PÚBLICO COMARCAL LA INMACULADA Av. de la Dra. Ana Parra, s/n, 04600 Huércal-Overa, Almería	Tel. +34 950 029 000

13



## HOTELES / HÔTELS



HOTEL HÔTEL	DIRECCIÓN ADRESSE DE RUE	CP CP	CIUDAD VILLE	PROVINCIA PROVINCE	TELÉFONO TELEPHONE
MARINA REY	C/ Sotavento, 2	4621	VERA	ALMERÍA	950 13 37 47
VALLE DEL ESTE	Av. Valle del Sol, 2	4620	VERA	ALMERÍA	950 54 86 00
BARCELÓ CABO DE GATA	Urb. El Toyo C/De los Juegos de Casablanca	4131	RETAMAR	ALMERÍA	950 18 42 50
ZODIACO	Ctra. Madrid-Cádiz km 294	23710	BAILÉN	JAÉN	953 67 10 58
CIUDAD DE ÚBEDA	Cronisa Juan de la torre, 5	23400	ÚBEDA	JAÉN	953 79 10 11
PALACIO DE MENGIBAR	Plaza de la Constitución, 8	23620	MENGÍBAR	JAÉN	953 81 76 90
CAMPOS DE BAEZA	Av. Alcalde Eusebio Ortega Molina, 43	23440	BAEZA	JAÉN	953 74 73 11
ARCCO UBEDA	Avenida Libertad, 43	23400	ÚBEDA	JAÉN	953 81 76 86
HO CIUDAD DE JAÉN	Autovia Ctra. Bailén-Motril km 36-37	23009	JAÉN	JAÉN	953 28 48 00
HOTEL VILLA BLANCA	Carretera Bailén-Motril, Km 120,8	18220	ALBOLOTE	GRANADA	958 45 30 69
BS CAPITULACIONES	Ctra. Granada-Málaga, 87	18320	SANTA FÉ	GRANADA	958 513 360
VILLA DE GOR	Nacional 342, 11	18870	GOR	GRANADA	958 68 22 41
ABADES GUADIX	Km 292 A-92	18500	GUADIX	GRANADA	958 66 63 97
ABADES LOJA	A- 92 km 189	18300	LOJA	GRANADA	958 32 72 00
REYES ZIRIES	Autovia, A-92-km 239	18220	ALBOLOTE	GRANADA	958 430 538
MS FUENTE LAS PIEDRAS	Av Fuente de las piedras s/n	14940	CABRA	CÓRDOBA	957 52 97 40
SAN FERMIN	Calle San Fermín, 11	29630	BENALMÁDENA	MÁLAGA	952 577 171
POSADA DE ESPAÑA	Calle Graham Bell, 4	29590	MÁLAGA	MÁLAGA	951 23 30 00
CAMPANILE	Av. de Velázquez, 212	29004	MÁLAGA	MÁLAGA	952 17 37 57
OCCIDENTAL COSTA DEL SOL	Paseo Marítimo, 101	29620	TORREMOLINOS	MÁLAGA	952 383 055
CORTIJO CHICO	Av. Las Américas s/n	29130	ALHAURÍN DE LA TORRE	MÁLAGA	952 41 02 03
VIK	C/ Butibamba, 9	29649	LAS LAGUNAS DE MIJAS	MÁLAGA	952 58 77 10

15

**AMARCO**<sup>®</sup>  
Ropa Ciclista

[www.marcociclista.com](http://www.marcociclista.com)

[www.personalizacionesmarco.com](http://www.personalizacionesmarco.com)

Antonio Marco Álvarez



Av. Joan XXIII, 92 - 46740 Carcaixent-Telf. 96 243 13 48





AUSTRALIA / AUSTRALIE  
TEAM BIKEEXCHANGE



BÉLGICA / BÉLGIQUE  
DECEUNINCK QUICK STEP  
ALPECIN - FENIX  
SPORT VLAANDEREN - BALOISE



EMIRATOS ÁRABES UNIDOS / ÉMIRATS ARABES UNIS  
UAE TEAM EMIRATES



ESPAÑA / ESPAGNE  
MOVISTAR TEAM  
EUSKALTEL - EUSKADI  
CAJA RURAL - SEGUROS RGA  
EQUIPO KERN PHARMA  
BURGOS BH



REINO UNIDO / GRANDE BRETAGNE  
INEOS GRENADIERS



HOLANDA / HOLLANDE  
JUMBO - VISMA



ISRAEL / ISRAËL  
ISRAEL START-UP NATION



KAZAJISTAN / KAZAKHSTAN  
ASTANA - PREMIER TECH



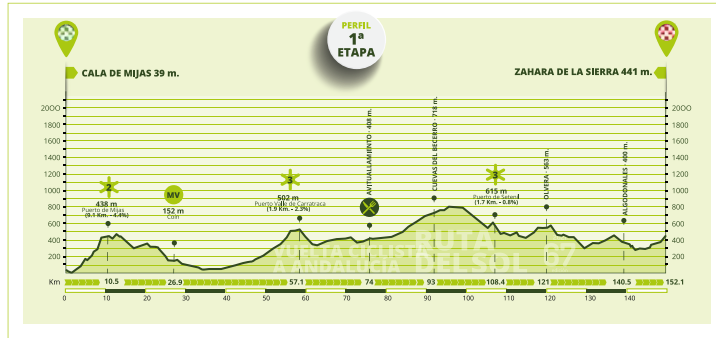
RUSIA / RUSSIE  
GAZPROM - RUSVELO



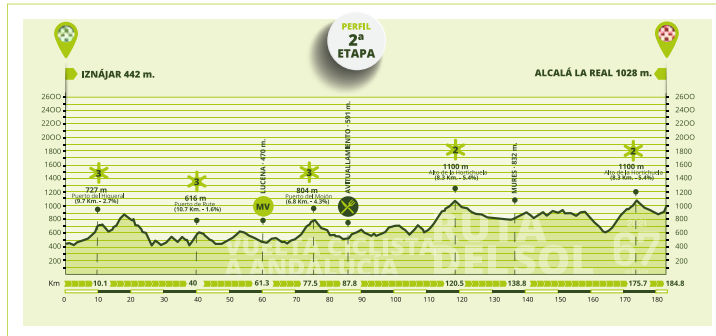
USA / USA  
TREK-SEGAFREDO




ETAPA 1




ETAPA 2



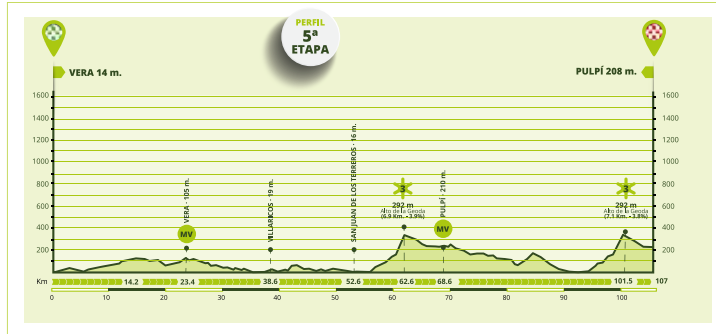
ETAPA 3



ETAPA 4



ETAPA 5





PREMIOS DE MONTAÑA / PRIX DE LA MONTAGNE

DÍA JOUR	ETAPA ETAPE	ALTIMETRÍA ALTIMÉTRIE	PUERTO DE MONTAÑA PORT DE MONTAGNE	CATEGORÍA CATEGORIE	km. ETAPA km. ETAPE
18	1ª	438	PUERTO DE MIJAS (P.M.2ª Cat.)	2	10.5
18	1ª	502	ALTO DE CARRATRACA (P.M.3ª Cat.)	3	57.1
18	1ª	615	ALTO DE SETENIL(P.M.3ª Cat.)	3	108.4
19	2ª	727	PUERTO DEL HIGUERAL(P.M.3ª Cat.)	3	10.1
19	2ª	616	PUERTO DE RUTE (P.M.3ª Cat.)	3	40.0
19	2ª	804	PUERTO DEL MOJON (P.M.3ª Cat.)	3	77.5
19	2ª	1100	ALTO DE LA HORTICHUELA (P.M.2ª Cat.)	2	120.5
19	2ª	1099	ALTO DE LA HORTICHUELA (P.M.2ª Cat.)	2	175.7
20	3ª	1027	ALTO DE CAÑADA CATENA (P.M.3ª Cat.)	3	13.9
20	3ª	1490	PUERTO DEL YELMO (P.M.1ª Cat.)	1	30.7
20	3ª	1552	PUERTO DE LA TOBA (P.M.1ª Cat.)	1	68.0
20	3ª	1337	ALTO DEL FUSTAL (P.M.2ª Cat.)	2	130.6
20	3ª	1118	ALTO COLLADO DE LOS YESOS (P.M.2ª Cat.)	2	161.9
20	3ª	1151	PUERTO DE ONSARES (P.M.3ª Cat.)	3	176.8
21	4ª	1244	ALTO DE BAÚL (P.M.2ª CAT)	2	30.6
22	5ª	292	ALTO DE LA GEODA (P.M.3ª CAT.)	3	70.5
22	5ª	292	ALTO DE LA GEODA (P.M.3ª Cat.)	3	109.3

METAS VOLANTES / SPRINTS INTERMÉDIAIRES

DÍA JOUR	ETAPA ETAPE	ALTIMETRÍA ALTIMÉTRIE	METAS VOLANTES SPRINTS INTERMÉDIAIRES	km. ETAPA km. ETAPE
18	1ª	152	META VOLANTE, COÍN en Avda. de España	26.9
19	2ª	470	META VOLANTE, LUCENA en Ronda de San Francisco	61.3
20	3ª	855	META VOLANTE, HORNOS en calle Puerta Nueva	100.6
20	3ª	1128	META VOLANTE, SEGURA DE LA SIERRA	121.6
21	4ª	779	META VOLANTE, COLOMERA por A-4076	137.6
22	5ª	954	META VOLANTE, VERA en N-340a	31.4
22	5ª	210	META VOLANTE, PULPÍ en A-350	75.8

ZONAS DE AVITUALLAMIENTO / RAVITAILLEMENT

DÍA JOUR	ETAPA ETAPE	ALTIMETRÍA ALTIMÉTRIE	ZONAS DE AVITUALLAMIENTO RAVITAILLEMENT	km. ETAPA km. ETAPE
18	1ª	373	ECOZONA COMIENZA AVITUALLAMIENTO	74.0
18	1ª	402	FIN DE ECOZONA TERMINA AVITUALLAMIENTO	77.0
18	1ª	302	A 20 KM META ECOZONA	132.1
19	2ª	591	ECOZONA COMIENZA AVITUALLAMIENTO	87.8
19	2ª	641	FIN DE ECOZONA TERMINA AVITUALLAMIENTO	90.8
19	2ª	647	A 20 KM META ECOZONA	164.8
20	3ª	1310	ECOZONA COMIENZA AVITUALLAMIENTO	80.0
20	3ª	1306	FIN DE ECOZONA TERMINA AVITUALLAMIENTO	83.0
20	3ª	933	A 20 KM META ECOZONA	156.2
21	4ª	1134	ECOZONA COMIENZA AVITUALLAMIENTO	90.0
21	4ª	990	FIN DE ECOZONA TERMINA AVITUALLAMIENTO	93.0
21	4ª	573	A 20 KM META ECOZONA	162.9
22	5ª	75	A 20 KM META ECOZONA	87.0





## ETAPA 1 / ÉTAPE 1

### LA CALA DE MIJAS - ZAHARA DE SIERRA

Martes 18 de mayo / Mardi 18 mai

152,1 km.

**Control de salida / Control de départ:**

En **LA CALA DE MIJAS**, Recinto Ferial Avda. de Mare Nostrum  
36°30'17.7"N 4°40'48.7"W

**Concentración, firma y presentación de equipos /  
Rassemblement de départ et signature:**

De 10:20 a 11:20 horas.

**Llamada / Appel:** A las 11:25 horas.

**Salida neutralizada / Départ fictif:**

A las 11:30 horas desde Recinto Ferial.

**Total kilómetros neutralizados / Total Kilomètres neutralisés:**  
8 Km.

**Salida real / Départ réel:** A las 11:50 horas LAGUNAS DE MIJAS,  
Rotonda Principal M. Zambrano.

**Medias horarias / Moyenne horaire prévue:** 40, 42, 44 km/h.

**Oficina permanente y sala de prensa /  
Permanence et Salle de Presse:**

Paseo de la Fuentes, edificio Injuve, s/n Zahara de la Sierra  
Horario de apertura 12:00 h. - Horario de cierre 18:30 h.

Altimetría Altimétrie	Itinerario y localidades Itinéraire et localités	Kilómetros de etapa Kilomètres de l'étape			Horario de paso Horaire de passage		
		Parcial Parciel	Total Total	Faltan Reste	40 km/h.	42 km/h.	44 km/h.
Provincia de Málaga							
39	LAGUNAS DE MIJAS, Rotonda Principal M. Zambrano	0.0	0.0	152.1	11:50	11:50	11:50
30	Rotonda, se sigue recto por Avda. Maria Zambrano	0.5	0.2	151.9	11:50	11:50	11:50
30	Rotonda, se sigue recto por camino de Campanales	0.2	0.4	151.7	11:50	11:50	11:50
30	Rotonda, se sigue recto por camino de Campanales	0.3	0.7	151.4	11:51	11:51	11:50
39	Rotonda, giro izquierda por Camino de Campanales A-387	0.3	1.0	151.1	11:51	11:51	11:51
50	Rotonda, se sigue recto Camino de Campanales A-387	0.3	1.3	150.8	11:51	11:51	11:51
27	Rotonda, se sigue por la izquierda A-387	0.1	1.4	150.7	11:52	11:52	11:51
30	Rotonda, se sigue recto A-387	0.3	1.7	150.4	11:52	11:52	11:52
61	Rotonda, se sigue recto A-387	1.2	2.9	149.2	11:54	11:54	11:53
117	<b>Comienza Puerto</b>	<b>1.1</b>	<b>4.0</b>	<b>148.1</b>	<b>11:56</b>	<b>11:55</b>	<b>11:55</b>
117	Rotonda, se sigue recto A-387	0.1	4.1	148.0	11:56	11:55	11:55
192	Rotonda, giro izquierda a Mijas por Urbanizaciones	0.8	4.9	147.2	11:57	11:57	11:56
180	Giro derecha a Mijas por Urbanizaciones	0.1	5.0	147.1	11:57	11:57	11:56
200	Se sigue por la izquierda a Mijas Pueblo	1.2	6.2	145.9	11:59	11:58	11:58
272	Giro derecha a Mijas Pueblo	1.5	7.7	144.4	12:01	12:01	12:00
359	MIJAS, por Fuente del Algarrobo, Cristóbal Alarcón, Canteras	1.0	8.7	143.4	12:03	12:02	12:01
421	Se sigue recto calle Malaga	0.6	9.3	142.8	12:03	12:03	12:02
427	Giro izquierda calle Carril	0.2	9.5	142.6	12:04	12:03	12:02
429	Giro derecha por A-387	0.6	10.1	142.0	12:05	12:04	12:03
438	<b>PUERTO DE MIJAS (P.M.2º CaL.)</b>	<b>0.4</b>	<b>10.5</b>	<b>141.6</b>	<b>12:05</b>	<b>12:05</b>	<b>12:04</b>
310	Rotonda, se sigue recto por 2 salida MA-3303	7.0	17.5	134.6	12:16	12:15	12:13
309	Se sigue recto dirección Coin por MA-3303	5.7	23.2	128.9	12:24	12:23	12:21
252	COIN, por Ctra. De Mijas	0.3	23.5	128.6	12:25	12:23	12:22
240	Rotonda, se sigue recto por Ctra. de Mijas (Pivotes)	1.5	25.0	127.1	12:27	12:25	12:24
218	Rotonda, se sigue recto por Ctra. de Mijas	0.3	25.3	126.8	12:27	12:26	12:24
189	Rotonda, se sigue recto por Ctra. de Mijas	0.3	25.6	126.5	12:28	12:26	12:24
186	Rotonda, se sigue recto por Ctra. de Mijas	0.4	26.0	126.1	12:29	12:27	12:25
162	Rotonda, giro derecha por Avda. Reina Sofía A-366	0.3	26.3	125.8	12:29	12:27	12:25
150	Rotonda, se sigue recto por Avda. de España	0.4	26.7	125.4	12:30	12:28	12:26
152	<b>META VOLANTE, COÍN en Avda. de España</b>	<b>0.2</b>	<b>26.9</b>	<b>125.2</b>	<b>12:30</b>	<b>12:28</b>	<b>12:26</b>
149	Rotonda, se sigue recto por Avda. de España	0.1	27.0	125.1	12:30	12:28	12:26
148	Rotonda, se sigue recto por Avda. de España	0.4	27.4	124.7	12:31	12:29	12:27

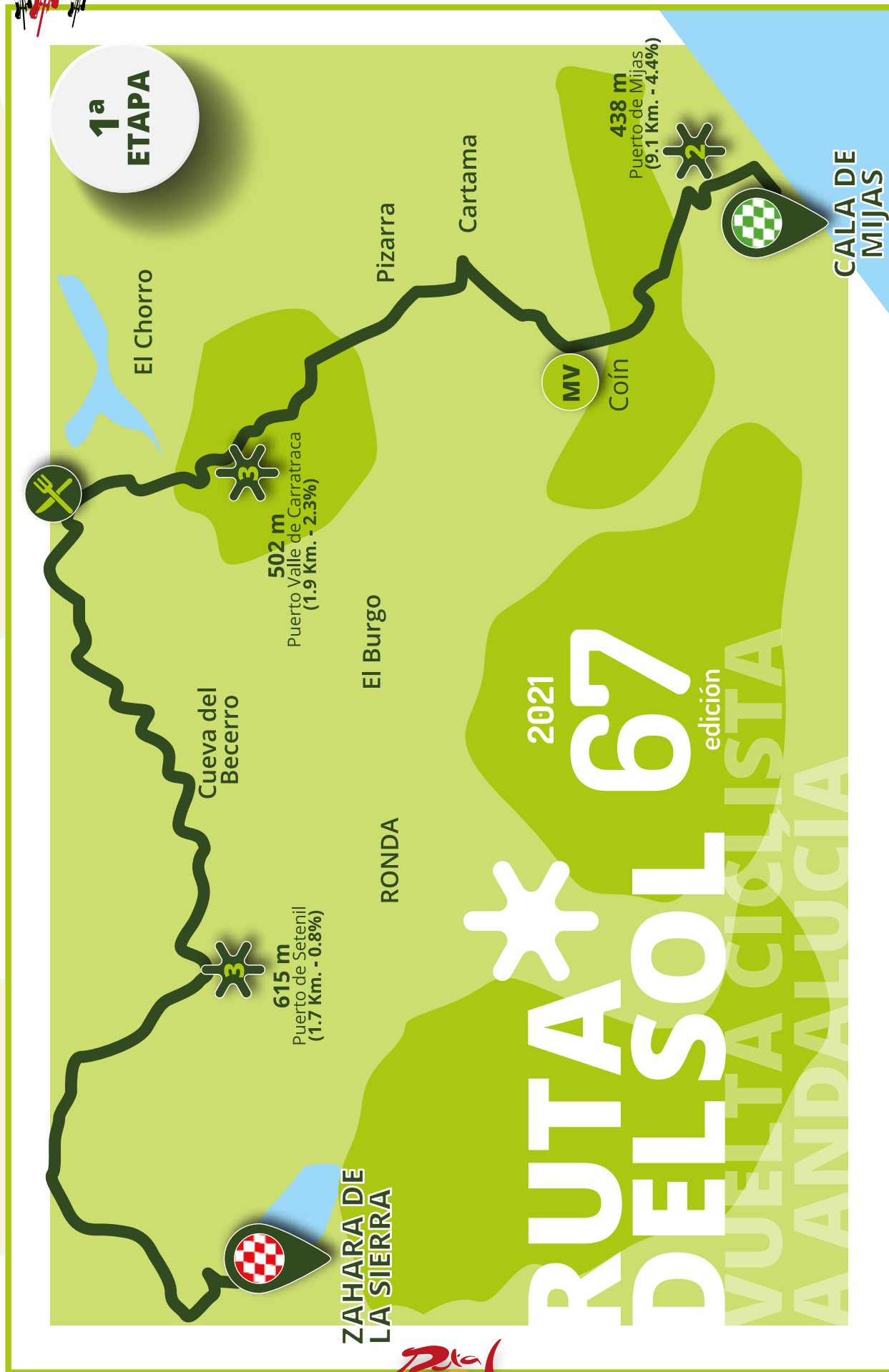
# ETAPA 1 / ÉTAPE 1



Altimetría <i>Altimétrie</i>	Itinerario y localidades <i>Itinéraire et localités</i>	Kilómetros de etapa <i>Kilomètres de l'étape</i>			Horario de paso <i>Horaire de passage</i>		
		Parcial <i>Parciel</i>	Total <i>Total</i>	Faltan <i>Reste</i>	40 km/h.	42 km/h.	44 km/h.
148	Rotonda, se sigue recto por Avda. de España	0.2	27.6	124.5	12:31	12:29	12:27
167	Rotonda, se sigue recto A-7059	1.0	28.6	123.5	12:32	12:30	12:29
152	Rotonda, giro izquierda dirección Campillos A-355	0.7	29.3	122.8	12:33	12:31	12:29
136	<b>Km 30 de Etapa</b>	0.7	30.0	122.1	12:35	12:32	12:30
58	Rotonda, giro izquierda dirección Campillos por A-357	4.9	34.9	117.2	12:42	12:39	12:37
54	Rotonda, giro izquierda dirección Campillos por A-357	0.3	35.2	116.9	12:42	12:40	12:38
95	Se sigue recto A-357	8.1	43.3	108.8	12:54	12:51	12:49
383	Giro derecha a Carratraca	11.9	55.2	96.9	13:12	13:08	13:05
<b>383</b>	<b>Comienza Puerto</b>	<b>0.1</b>	<b>55.3</b>	<b>96.8</b>	<b>13:12</b>	<b>13:09</b>	<b>13:05</b>
488	CARRATRACA, por A-357R	0.7	56.0	96.1	13:14	13:10	13:06
490	Giro izquierda A357R	0.8	56.8	95.3	13:15	13:11	13:07
<b>502</b>	<b>ALTO DE CARRATRACA (P.M.3º Cat.)</b>	<b>0.3</b>	<b>57.1</b>	<b>95.0</b>	<b>13:15</b>	<b>13:11</b>	<b>13:07</b>
512	Giro derecha por A-356	2.0	59.1	93.0	13:18	13:14	13:10
409	Se sigue por la derecha dirección Ronda A-367	10.6	69.7	82.4	13:34	13:29	13:25
409	Rotonda giro izquierda a Ronda A-367	0.4	70.1	82.0	13:35	13:30	13:25
408	Rotonda, se sigue recto a Ronda A-367	0.1	70.2	81.9	13:35	13:30	13:25
<b>373</b>	<b>ECOZONA COMIENZA AVITUALLAMIENTO</b>	<b>3.8</b>	<b>74.0</b>	<b>78.1</b>	<b>13:41</b>	<b>13:35</b>	<b>13:30</b>
<b>402</b>	<b>FIN DE ECOZONA TERMINA AVITUALLAMIENTO</b>	<b>3.0</b>	<b>77.0</b>	<b>75.1</b>	<b>13:45</b>	<b>13:40</b>	<b>13:35</b>
718	CUEVAS DEL BECERRO, por A-367	16.0	93.0	59.1	14:09	14:02	13:56
720	Giro derecha a Setenil de las Bodegas A-7276	0.1	93.1	59.0	14:09	14:03	13:56
797	Paso a Nivel con Barreras	6.9	100.0	52.1	14:20	14:12	14:06
797	Provincia de Cádiz	0.1	100.1	52.0	14:20	14:13	14:06
649	Rotonda, giro izquierda a Setenil CA-9121	4.1	104.2	47.9	14:26	14:18	14:12
568	SETENIL DE LAS BODEGAS, por A-7191	2.1	106.3	45.8	14:29	14:21	14:14
564	Rotonda, se sigue recto por Paseo Federico Garcia Lorca	0.1	106.4	45.7	14:29	14:22	14:15
<b>570</b>	<b>Comienza Puerto</b>	<b>0.8</b>	<b>107.2</b>	<b>44.9</b>	<b>14:30</b>	<b>14:23</b>	<b>14:16</b>
<b>615</b>	<b>ALTO DE SETENIL (P.M.3º Cat.)</b>	<b>1.2</b>	<b>108.4</b>	<b>43.7</b>	<b>14:32</b>	<b>14:24</b>	<b>14:17</b>
615	Giro derecha a Torre Alhaquime CA-9120	0.1	108.5	43.6	14:32	14:25	14:17
438	TORRE ALHAQUIME, por CA-9120	7.6	116.1	36.0	14:44	14:35	14:28
459	Rotonda se sigue recto por CA-9106 dirección Olvera	1.1	117.2	34.9	14:45	14:37	14:29
482	Giro izquierda dirección Olvera CA-9103	1.2	118.4	33.7	14:47	14:39	14:31
553	Giro izquierda a Olvera por Avda. Julián Besteiro	2.6	121.0	31.1	14:51	14:42	14:35
563	OLVERA, por calle Julián Besteiro	0.1	121.1	31.0	14:51	14:43	14:35
575	Rotonda de sigue por la derecha A-363	1.1	122.2	29.9	14:53	14:44	14:36
575	Giro izquierda CA-9102 calle Bellavista	0.2	122.4	29.7	14:53	14:44	14:36
583	Rotonda, se sigue por la derecha dirección Algodonales	0.8	123.2	28.9	14:54	14:46	14:38
450	Giro derecha a Algodonales por A-A384	2.4	125.6	26.5	14:58	14:49	14:41
<b>302</b>	<b>A 20 KM META ECOZONA</b>	<b>6.5</b>	<b>132.1</b>	<b>20.0</b>	<b>15:08</b>	<b>14:58</b>	<b>14:50</b>
424	Túnel iluminado	6.9	139.0	13.1	15:18	15:08	14:59
430	Se sigue por la derecha a Algodonales Travesía Cortana	0.8	139.8	12.3	15:19	15:09	15:00
400	ALGODONALES, por Avda. de Andalucía	0.7	140.5	11.6	15:20	15:10	15:01
391	Se sigue recto por Avda. de la Constitución	1.1	141.6	10.5	15:22	15:12	15:03
371	Se sigue por la izquierda calle Canalejas, Arrabalería	0.3	141.9	10.2	15:22	15:12	15:03
346	Se sigue por la izquierda a Zahara	1.4	143.3	8.8	15:24	15:14	15:05
324	Rotonda, recto dirección Zahara de la Sierra	0.2	143.5	8.6	15:25	15:15	15:05
318	Rotonda, giro izquierda dirección Zahara de la Sierra A-2300	0.2	143.7	8.4	15:25	15:15	15:05
<b>275</b>	<b>Comienza Puerto</b>	<b>1.0</b>	<b>144.7</b>	<b>7.4</b>	<b>15:27</b>	<b>15:16</b>	<b>15:07</b>
365	Giro derecha a Zahara por CA-9104	6.1	150.8	1.3	15:36	15:25	15:15
433	ZAHARA DE LA SIERRA, por CA-9104	1.1	151.9	0.2	15:37	15:27	15:17
<b>441</b>	<b>META. Está situada en Crta CA-9104 después de una recta de 400 metros y con un ancho de calzada de 6 metros.</b>	<b>0.2</b>	<b>152.1</b>	<b>0.0</b>	<b>15:38</b>	<b>15:27</b>	<b>15:17</b>

**GASOLINERAS EN KILÓMETROS DE ETAPA EN:**  
1,7 - 26,3 - 26,7 - 28,7 - 106,0 - 121,7









LA CALA DE MIJAS - ZAHARA DE SIERRA

Martes 18 de mayo / Mardi 18 mai

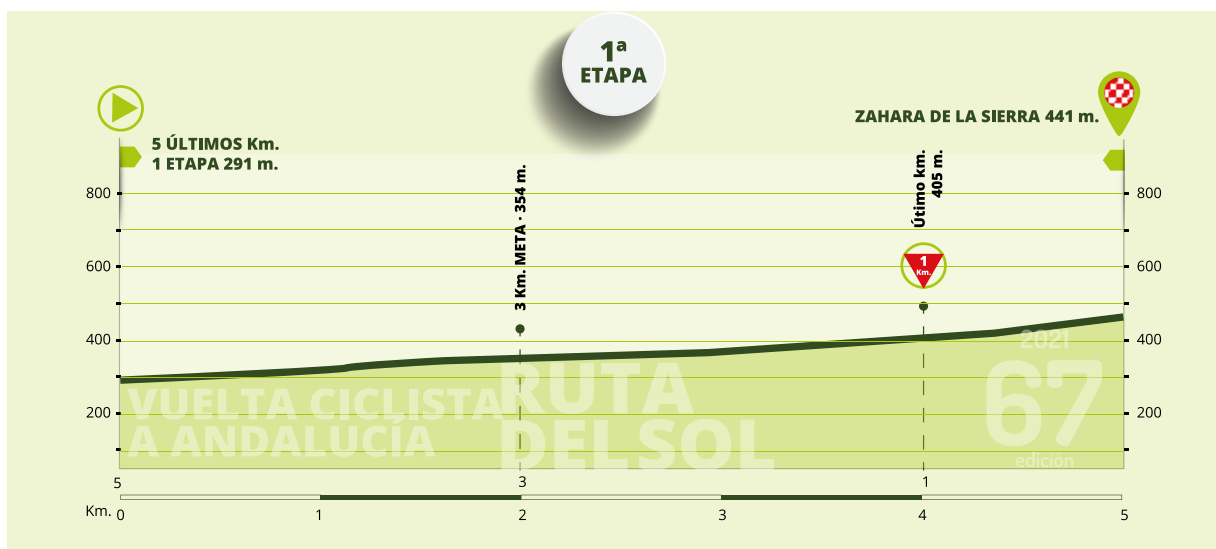
152,1 km.



5 ÚLTIMOS KILÓMETROS - RUTÓMETRO / 5 DERNIERS KILOMÈTRES - ITINÉRAIRE

5.0	Recto en ascenso / <i>Tout droit en ascension</i>	292
4.2	Leve curva derecha en ascenso / <i>Léger virage à droite en ascension</i>	313
3.2	Recto sin desnivel / <i>Tout droit sans dénivellation</i>	357
1.4	Leve curva derecha en ascenso / <i>Léger virage à droite en ascension</i>	376
0.8	Leve curva derecha en ascenso / <i>Léger virage à droite en ascension</i>	419
0.5	Curva izquierda en ascenso / <i>Virage à gauche en ascension</i>	431
META	Después de una recta de 200m en ascenso y un ancho de calzada de 5 m / <i>ARRIVÉE, après 200m tout droit en ascension et une chaussée d'une largeur de 5m</i>	441

5 ÚLTIMOS KILÓMETROS - ALTIMETRÍA / 5 DERNIERS KILOMÈTRES - PROFIL





## PLANO DETALLE SALIDA ETAPA 1 / ACCÈS AU DÉPART ÉTAPE 1



Map data ©2021 Inst. Geogr. Nacional

Recinto ferial, Avda. de Mare Nostrum,  
29649 Las Lagunas de Mijas, Málaga  
36°30'21.7"N 4°40'55.2"W











## ETAPA 2 / ÉTAPE 2

### IZNÁJAR - ALCALÁ LA REAL

Miércoles, 19 de Mayo 2021 / Mercredi 19 mai

184,8 km.

**Control de salida / Control de départ:**  
En **IZNÁJAR**, Recinto Ferial

**Concentración, firma y presentación de equipos /  
Rassemblement de départ et signature:**  
De 10:00 a 10:40 horas

**Llamada / Appel:** A las 10:45 horas

**Salida neutralizada / Départ fictif:**  
A las 10:50 horas desde Recinto Ferial, Dr. Molina López CO-213  
y A-331

**Total kilómetros neutralizados / Total Kilomètres neutralisés:**  
1,4 Km

**Salida real / Départ réel:** A las 11:00 horas desde Hito 47 A-331

**Medias horarias / Moyenne horaire prévue:** 40, 42, 44 km/h.

**Oficina permanente y sala de prensa /  
Permanence et Salle de Presse:**

En Alcalá la Real, Castillo-Fortaleza de la Mota, 23680 Alcalá la Real,  
Jaén - Horario de apertura 12:00 h. - Horario de cierre 18:30 h.

Altimetría Altimétrie	Itinerario y localidades Itinéraire et localités	Kilómetros de etapa Kilomètres de l'étape			Horario de paso Horaire de passage		
		Parcial Parciel	Total Total	Faltan Reste	40 km/h.	42 km/h.	44 km/h.
Provincia de Córdoba							
442	<b>IZNÁJAR</b> KM 0 Hito 47 A-331	0.0	0.0	184.8	11:00	11:00	11:00
452	Giro derecha El Higueral A-333	0.2	0.2	184.6	11:00	11:00	11:00
462	<b>Comienza Puerto</b>	<b>0.2</b>	<b>0.4</b>	<b>184.4</b>	<b>11:00</b>	<b>11:00</b>	<b>11:00</b>
680	EL HIGUERAL	8.9	9.3	175.5	11:13	11:13	11:12
727	<b>PUERTO DEL HIGUERAL (P.M.3ª Cat.)</b>	<b>0.8</b>	<b>10.1</b>	<b>174.7</b>	<b>11:15</b>	<b>11:14</b>	<b>11:13</b>
728	Giro derecha dirección Algarinejo GR-6400	1.3	11.4	173.4	11:17	11:16	11:15
642	Giro derecha dirección Fuente de Cesna GR-5400	2.3	13.7	171.1	11:20	11:19	11:18
794	Giro derecha a Iznájar (Bajada peligrosa)	6.1	19.8	165.0	11:29	11:28	11:27
806	Giro derecha Iznájar CP-330	1.0	20.8	164.0	11:31	11:29	11:28
505	Iznájar por Calle Cuesta Colora	7.0	27.8	157.0	11:41	11:39	11:37
445	Rotonda, se sigue por la derecha calle Dr. Molina Lopez	0.8	28.6	156.2	11:42	11:40	11:39
425	Giro derecha a Rute por A-331	0.8	29.4	155.4	11:44	11:42	11:40
428	<b>Comienza Puerto</b>	<b>0.1</b>	<b>29.5</b>	<b>155.3</b>	<b>11:44</b>	<b>11:42</b>	<b>11:40</b>
602	<b>Km 30 de Etapa</b>	0.5	30.0	154.8	11:45	11:42	11:40
616	<b>PUERTO DE RUTE (P.M.3ª Cat.)</b>	<b>10.0</b>	<b>40.0</b>	<b>144.8</b>	<b>12:00</b>	<b>11:57</b>	<b>11:54</b>
616	RUTE por A-331 calle Málaga, Blas Infante	0.1	40.1	144.7	12:00	11:57	11:54
726	Rotonda, giro izquierda a Lucena	2.3	42.4	142.4	12:03	12:00	11:57
500	ZAMBRA, por A-331	7.5	49.9	134.9	12:14	12:11	12:08
540	LLANOS DE DON JUAN	3.7	53.6	131.2	12:20	12:16	12:13
553	Rotonda giro izquierda a Lucena A-331	3.2	56.8	128.0	12:25	12:21	12:17
518	<b>LUCENA</b> , por Crta. de Rute	1.1	57.9	126.9	12:26	12:22	12:18
470	Rotonda, giro izquierda por Ronda de San Francisco	3.1	61.0	123.8	12:31	12:27	12:23
470	<b>META VOLANTE, LUCENA en Ronda de San Francisco</b>	<b>0.3</b>	<b>61.3</b>	<b>123.5</b>	<b>12:31</b>	<b>12:27</b>	<b>12:23</b>
466	Rotonda, se sigue recto por Ronda de San Francisco	0.1	61.4	123.4	12:32	12:27	12:23
476	Giro derecha por Camino de las Fontanillas	0.1	61.5	123.3	12:32	12:27	12:23
483	Giro derecha dirección Cabra A-318	0.7	62.2	122.6	12:33	12:28	12:24
488	Se sigue recto dirección Cabra por A-318	1.2	63.4	121.4	12:35	12:30	12:26
524	Rotonda giro izquierda dirección Cabra A-318	1.3	64.7	120.1	12:37	12:32	12:28
519	Rotonda giro derecha dirección Cabra A-318	0.5	65.2	119.6	12:37	12:33	12:28
477	Se sigue por la derecha A-339 dirección Priego de Córdoba salida 47	2.8	68.0	116.8	12:42	12:37	12:32
510	<b>Comienza Puerto</b>	<b>2.8</b>	<b>70.8</b>	<b>114.0</b>	<b>12:46</b>	<b>12:41</b>	<b>12:36</b>
804	<b>PUERTO DEL MOJON (P.M.3ª Cat.)</b>	<b>6.7</b>	<b>77.5</b>	<b>107.3</b>	<b>12:56</b>	<b>12:50</b>	<b>12:45</b>
591	<b>ECOZONA COMIENZA AVITUALLAMIENTO</b>	<b>10.3</b>	<b>87.8</b>	<b>97.0</b>	<b>13:11</b>	<b>13:05</b>	<b>12:59</b>
641	<b>FIN DE ECOZONA TERMINA AVITUALLAMIENTO</b>	<b>3.0</b>	<b>90.8</b>	<b>94.0</b>	<b>13:16</b>	<b>13:09</b>	<b>13:03</b>

## ETAPA 2 / ÉTAPE 2



Altimetría <i>Altimétrie</i>	Itinerario y localidades <i>Itinéraire et localités</i>	Kilómetros de etapa <i>Kilomètres de l'étape</i>			Horario de paso <i>Horaire de passage</i>		
		Parcial <i>Parciel</i>	Total <i>Total</i>	Faltan <i>Reste</i>	40 km/h.	42 km/h.	44 km/h.
645	Se sigue recto dirección Alcalá la Real	1.6	92.4	96.6	13:18	13:12	13:06
585	Se sigue recto dirección Alcalá la Real	1.5	93.9	90.9	13:20	13:14	13:08
631	Giro derecha dirección la Hortichuela - Pilas JA-5300	16.9	110.8	74.0	13:46	13:38	13:31
625	Se sigue por la izquierda JA-5300 dirección La Hortichuela	0.4	111.2	73.6	13:46	13:38	13:31
638	Provincia de Jaén	0.1	111.3	73.5	13:46	13:39	13:31
<b>649</b>	<b>Comienza Puerto</b>	<b>0.9</b>	<b>112.2</b>	<b>72.6</b>	<b>13:48</b>	<b>13:40</b>	<b>13:33</b>
<b>1100</b>	<b>ALTO DE LA HORTICHUELA (P.M.2º Cat.)</b>	<b>8.3</b>	<b>120.5</b>	<b>64.3</b>	<b>14:00</b>	<b>13:52</b>	<b>13:44</b>
1060	Giro izquierda a Alcalá la Real por A-335	1.2	121.7	63.1	14:02	13:53	13:45
910	Giro derecha por N-432	4.2	125.9	58.9	14:08	13:59	13:51
860	Rotonda, se sigue recto dirección Granada N-432	3.4	129.3	55.5	14:13	14:04	13:56
836	Giro derecha dirección Mures por JA-4301	4.7	134	50.8	14:21	14:11	14:02
820	Rotonda, giro derecha a Mures por JA-4301	0.1	134.1	50.7	14:21	14:11	14:02
818	Rotonda giro izquierda a Mures por JA-3101	0.5	134.6	50.2	14:21	14:12	14:03
816	Giro derecha a Mures JA-4301	0.4	135	49.8	14:22	14:12	14:04
826	Se sigue por la izquierda JA-3101	3.7	138.7	46.1	14:28	14:18	14:09
832	MURES por JA-3101	0.1	138.8	46.0	14:28	14:18	14:09
826	Giro izquierda hacia A-403	1.0	139.8	45.0	14:29	14:19	14:10
901	Giro izquierda por A-403 dirección Alcalá La real	1.4	141.2	43.6	14:31	14:21	14:12
834	Giro derecha dirección Frailes - Ribera Baja	3.1	144.3	40.5	14:36	14:26	14:16
852	RIBERA BAJA	0.7	145	39.8	14:37	14:27	14:17
908	Giro izquierda a Alcalá La real JA-4302	1.8	146.8	38.0	14:40	14:29	14:20
930	SANTA ANA, por Ctra. de Frailes	3.0	149.8	35.0	14:44	14:34	14:24
930	Rotonda, se sigue recto JA-4302	0.1	149.9	34.9	14:44	14:34	14:24
909	FUENTE DEL REY	1.9	151.8	33.0	14:47	14:36	14:27
917	Giro derecha A-403RI	0.5	152.3	32.5	14:48	14:37	14:27
950	Rotonda, se sigue recto A-403RI	0.8	153.1	31.7	14:49	14:38	14:28
950	ALCALA LA REAL, por A-403RI	0.3	153.4	31.4	14:50	14:39	14:29
929	Giro izquierda por Camino de la Magdalena	0.4	153.8	31.0	14:50	14:39	14:29
903	Rotonda se sigue recto por Avda. Iberoamérica	0.3	154.1	30.7	14:51	14:40	14:30
901	Rotonda se sigue recto por Avda. Iberoamérica	0.8	154.9	29.9	14:52	14:41	14:31
908	Rotonda, giro derecha por N-432 dirección Cordoba	0.4	155.3	29.5	14:52	14:41	14:31
860	Se sigue por la derecha dirección Priego de Cordoba A-339	1.6	156.9	27.9	14:55	14:44	14:33
857	Rotonda, giro izquierda a Priego A-339	0.2	157.1	27.7	14:55	14:44	14:34
878	LAS CASERIAS, por A-339	3.7	160.8	24.0	15:01	14:49	14:39
<b>647</b>	<b>A 20 KM META ECOZONA</b>	<b>4.0</b>	<b>164.8</b>	<b>20.0</b>	<b>15:07</b>	<b>14:55</b>	<b>14:44</b>
626	Giro izquierda dirección la Hortichuela - Pilas JA-5300	1.2	166.0	18.8	15:09	14:57	14:46
624	Se sigue por la izquierda JA-5300 dirección La Hortichuela	0.4	166.4	18.4	15:09	14:57	14:46
<b>645</b>	<b>Comienza Puerto</b>	<b>1.1</b>	<b>167.5</b>	<b>17.3</b>	<b>15:11</b>	<b>14:59</b>	<b>14:48</b>
<b>1099</b>	<b>ALTO DE LA HORTICHUELA (P.M.2º Cat.)</b>	<b>8.2</b>	<b>175.7</b>	<b>9.1</b>	<b>15:23</b>	<b>15:11</b>	<b>14:59</b>
1052	Giro izquierda a Alcalá la Real por A-335	0.7	176.4	8.4	15:24	15:12	15:00
904	Rotonda, se sigue recto por A-335	4.8	181.2	3.6	15:31	15:18	15:07
902	ALCALÁ LA REAL, por A-335	0.2	181.4	3.4	15:32	15:19	15:07
899	Rotonda, se sigue recto por Avda. Iberoamérica	0.3	181.7	3.1	15:32	15:19	15:07
900	Rotonda, giro izquierda por Avda. de Andalucía	0.8	182.5	2.3	15:33	15:20	15:08
903	Giro derecha por calle Figueras	0.2	182.7	2.1	15:34	15:21	15:09
910	Giro izquierda por Avda. de Europa, Álamo	0.2	182.9	1.9	15:34	15:21	15:09
920	Giro izquierda por Calle Real, Mazuelos	0.8	183.7	1.1	15:35	15:22	15:10
<b>920</b>	<b>Comienza Puerto</b>	<b>0.1</b>	<b>183.8</b>	<b>1.0</b>	<b>15:35</b>	<b>15:22</b>	<b>15:10</b>
940	Giro derecha a Fortaleza de la Mota	0.4	184.2	0.6	15:36	15:23	15:11
<b>1028</b>	<b>META situada en el Castillo Fortaleza de la Mota después de una recta de 100 metros y con un ancho de calzada de 4 metros</b>	<b>0.6</b>	<b>184.8</b>	<b>0.0</b>	<b>15:37</b>	<b>15:24</b>	<b>15:12</b>

**GASOLINERAS EN KILÓMETROS DE ETAPA EN:**  
0,2 - 29,9 - 55,3 - 61,3 - 71,3 - 81,1 - 90,3 - 93,7 - 130,8





2<sup>a</sup>  
ETAPA



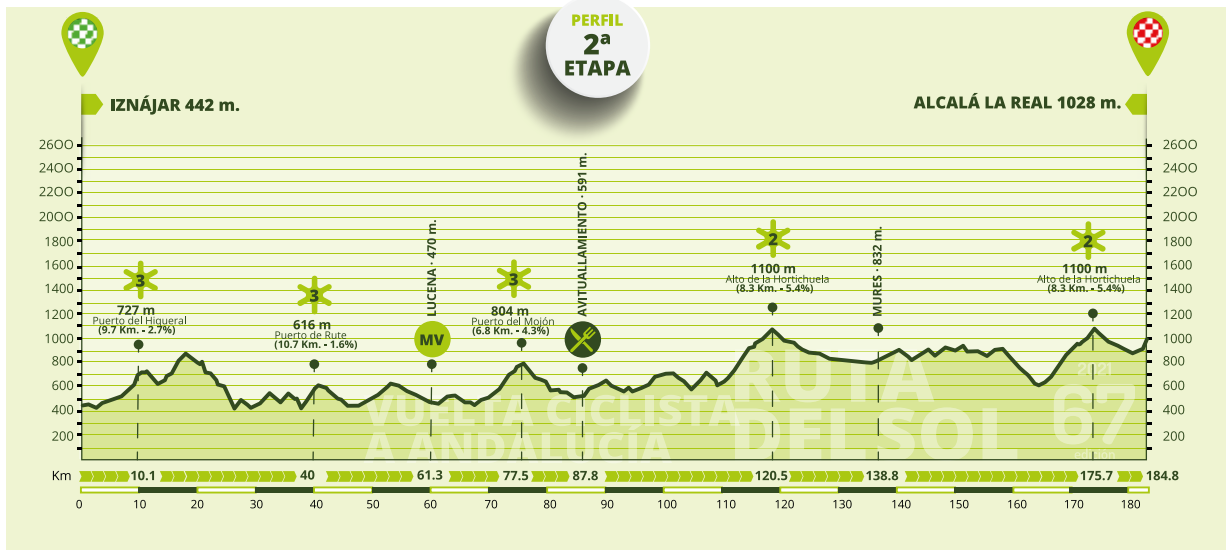




**IZNÁJAR - ALCALÁ LA REAL**

Miércoles, 19 de Mayo 2021 / Mercredi 19 mai

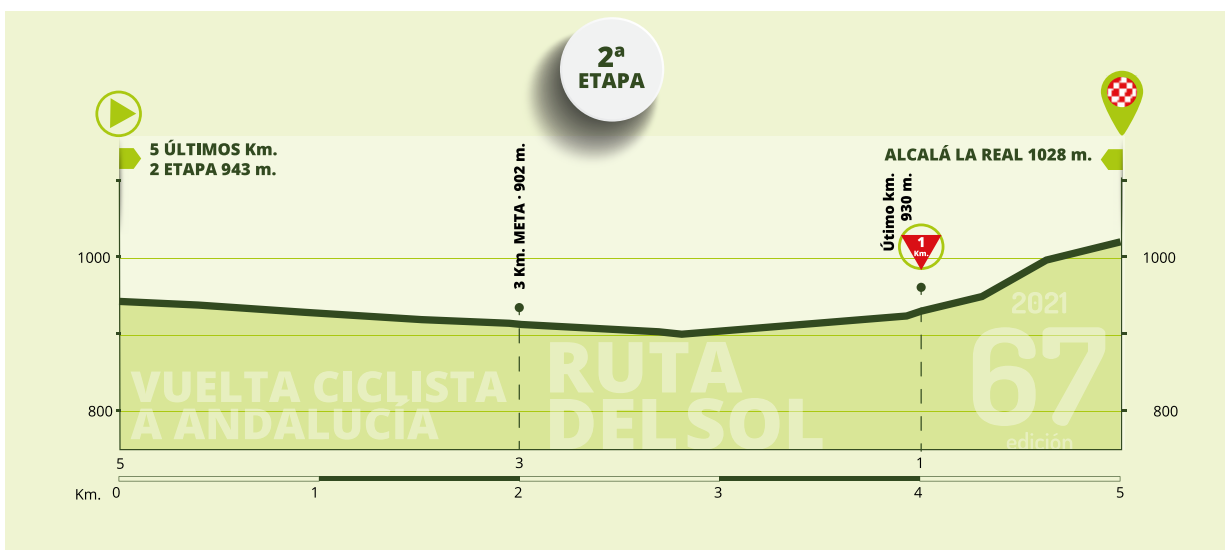
184,8 km.



**5 ÚLTIMOS KILÓMETROS - RUTÓMETRO / 5 DERNIERS KILOMÈTRES - ITINÉRAIRE**

5.0	Recto en descenso / <i>Tout droit en descente</i>	943
4.0	Rotonda recto sin desnivel / <i>Rond-point sans dénivellation</i>	900
2.3	Giro izquierda de 90 grados sin desnivel / <i>Virage à gauche 90° sans dénivellation</i>	904
2.1	Giro derecha de 90 grados sin desnivel / <i>Virage à droite 90° sans dénivellation</i>	906
1.9	Giro izquierda de 90 grados con ligero ascenso / <i>Virage à gauche 90° en légère ascension</i>	910
1.1	Giro izquierda de 90 grados sin desnivel / <i>Virage à gauche 90° sans dénivellation</i>	935
0.6	Giro derecha de 90 grados en ascenso / <i>Virage à droite 90° en ascension.</i>	940
META	Después de una recta de 200m en ascenso y un ancho de calzada de 5 m / <i>ARRIVÉE, après 200m tout droit en ascension et une chaussée d'une largeur de 5m</i>	1028

**5 ÚLTIMOS KILÓMETROS - ALTIMETRÍA / 5 DERNIERS KILOMÈTRES - PROFIL**





## PLANO DETALLE SALIDA ETAPA 2 / ACCÈS AU DÉPART ÉTAPE 2



46



Map data ©2021 Inst. Geogr. Nacional



# PLANO DETALLE META ETAPA 2 / PLAN D'ARRIVÉE ÉTAPE 2







## ETAPA 3 / ÉTAPE 3

### BEAS DE SEGURA - VILLARRODRIGO

Jueves 20 de mayo / Jeudi 20 mai

176,9 km.

**Control de salida / Control de départ:**

En **BEAS DE SEGURA**, Plaza de la Constitución

**Concentración, firma y presentación de equipos /  
Rassemblement de départ et signature:**

De 10:00 a 10:40 horas

**Llamada / Appel:** A las 10:45 horas

**Salida neutralizada / Départ fictif:**

A las 10:50 horas desde Plaza de la Constitución

**Total kilómetros neutralizados / Total Kilomètres neutralisés:**

3 Km

**Salida real / Départ réel:** A las 11:00 horas en A-6301

**Medias horarias / Moyenne horaire prévue:** 34, 36 y 38 km/h.

**Oficina permanente y sala de prensa /  
Permanence et Salle de Presse:**

En Villarodrigo Centro Guadalinfo

Horario de apertura 12:00 h. - Horario de cierre 18:30 h.

Altimetría Altimétrie	Itinerario y localidades Itinéraire et localités	Kilómetros de etapa Kilomètres de l'étape			Horario de paso Horaire de passage		
		Parcial Parciel	Total Total	Faltan Reste	34 km/h.	36 km/h.	38 km/h.
Provincia de Jaén							
662	BEAS DE SEGURA , KM 7 A-6301 Calle Vista Alegre	0.0	0.0	176.9	11:00	11:00	11:00
681	Comienza Puerto	2.6	2.6	174.3	11:04	11:04	11:04
718	CUEVAS DE AMBROSIO, por A-6301	4.2	4.2	172.7	11:07	11:07	11:06
751	CORTIJO DE LAS PIEDRAS, por A-6301	1.2	5.4	171.5	11:09	11:09	11:08
900	CAÑADA CATENA, por A-6301	5.9	11.3	165.6	11:19	11:18	11:17
1027	ALTO DE CAÑADA CATENA (P.M.3º Cat.)	2.6	13.9	163.0	11:24	11:23	11:21
755	CORTIJOS NUEVOS, por Ctra. de Beas	4.9	18.8	158.1	11:33	11:31	11:29
770	Rotonda, se sigue recto por Ctra. de Ojuelo	0.1	18.9	158.0	11:33	11:31	11:29
768	Rotonda, se sigue recto por Ctra. de Ojuelo	0.6	19.5	157.4	11:34	11:32	11:30
752	Comienza Puerto	0.6	20.1	156.8	11:35	11:33	11:31
820	EL OJUELO, por calle Cervantes, Fuente	1.3	21.4	155.5	11:37	11:35	11:33
890	EL ROBLEDO, por Ctra. de Yelmo	1.3	22.7	154.2	11:40	11:37	11:35
1452	<b>Km 30 de Etapa</b>		30.0	146.9	11:52	11:50	11:47
1490	PUERTO DEL YELMO (P.M.1º Cat.)	8.0	30.7	146.2	11:54	11:51	11:48
1490	Se sigue por la derecha por JF-7016	0.1	30.8	146.1	11:54	11:51	11:48
1413	Giro derecha por A-317a	1.6	32.4	144.5	11:57	11:54	11:51
1414	Giro izquierda dirección Santiago de la espada por A-6305	1.1	33.5	143.4	11:59	11:55	11:52
1404	Giro izquierda por JF-7039 dirección Río Madera	0.2	33.7	143.2	11:59	11:56	11:53
1159	Giro derecha por JF-7038 dirección La Toba	4.9	38.6	138.3	12:08	12:04	12:00
942	LA TOBA, giro derecha dirección Pontones	18.7	57.3	119.6	12:41	12:35	12:30
942	Comienza Puerto	0.3	57.6	119.3	12:41	12:36	12:30
1552	PUERTO DE LA TOBA (P.M.1º Cat.)	10.4	68.0	108.9	13:00	12:53	12:47
1558	Giro derecha dirección Pontones A-317	1.2	69.2	107.7	13:02	12:55	12:49
1326	PONTONES, por Avda. Sierra de Segura	9.4	78.6	98.3	13:18	13:11	13:04



## ETAPA 3 / ÉTAPE 3



Altimetría <i>Altimétrie</i>	Itinerario y localidades <i>Itinéraire et localités</i>	Kilómetros de etapa <i>Kilomètres de l'étape</i>			Horario de paso <i>Horaire de passage</i>		
		Parcial <i>Parciel</i>	Total <i>Total</i>	Faltan <i>Reste</i>	34 km/h.	36 km/h.	38 km/h.
1310	ECOZONA COMIENZA AVITUALLAMIENTO	1.4	80.0	96.9	13:21	13:13	13:06
1306	FIN DE ECOZONA TERMINA AVITUALLAMIENTO	3.0	83.0	93.9	13:26	13:18	13:11
1252	LA PARRILLA, por A-317	3.1	86.1	90.8	13:31	13:23	13:15
856	HORNOS, por A-317	13.9	100.0	76.9	13:56	13:46	13:37
855	<b>META VOLANTE, HORNOS en calle Puerta Nueva</b>	<b>0.6</b>	<b>100.6</b>	<b>76.3</b>	<b>13:57</b>	<b>13:47</b>	<b>13:38</b>
695	Se sigue recto A-317	4.1	104.7	72.2	14:04	13:54	13:45
753	CORTIJOS NUEVOS, por A-317	1.5	106.2	70.7	14:07	13:57	13:47
772	Rotonda, se sigue recto por A-317 Crta Orcera	0.6	106.8	70.1	14:08	13:58	13:48
700	Giro derecha dirección Segura de la Sierra por JA-9118	4.1	110.9	66.0	14:15	14:04	13:55
705	RIHORNOS, por JA-9118	0.4	111.3	65.6	14:16	14:05	13:55
730	Se sigue recto JA-	2.4	113.7	63.2	14:20	14:09	13:59
730	EL PORCHE-LOPE por JA-9118	1.0	114.7	62.2	14:22	14:11	14:01
747	EL BATÁN, por JA-9118	0.8	115.5	61.4	14:23	14:12	14:02
748	<b>Comienza Puerto</b>	<b>0.1</b>	<b>115.6</b>	<b>61.3</b>	<b>14:24</b>	<b>14:12</b>	<b>14:02</b>
881	Giro derecha a Segura de la Sierra por JA-9117	2.5	118.1	58.8	14:28	14:16	14:06
1100	SEGURA DE LA SIERRA, por calle San Vicente JA-9117	3.2	121.3	55.6	14:34	14:22	14:11
1128	<b>META VOLANTE, SEGURA DE LA SIERRA</b>	<b>0.3</b>	<b>121.6</b>	<b>55.3</b>	<b>14:34</b>	<b>14:22</b>	<b>14:12</b>
1263	Se sigue recto	6.0	127.6	49.3	14:45	14:32	14:21
1337	<b>ALTO DEL FUSTAL (P.M.2º Cat.)</b>	<b>3.0</b>	<b>130.6</b>	<b>46.3</b>	<b>14:50</b>	<b>14:37</b>	<b>14:26</b>
1337	Giro izquierda dirección Siles por JF-7012	0.1	130.7	46.2	14:50	14:37	14:26
747	Giro izquierda por A-310	13.8	144.5	32.4	15:15	15:00	14:48
628	Giro derecha a Torres de Albalánchez por JA-9112	8.0	152.5	24.4	15:29	15:14	15:00
646	<b>Comienza Puerto</b>	<b>0.8</b>	<b>153.3</b>	<b>23.6</b>	<b>15:30</b>	<b>15:15</b>	<b>15:02</b>
778	TORRES DE ALBALANCHEZ, por Avda. de Andalucía	3.2	156.5	20.4	15:36	15:20	15:07
933	<b>A 20 KM META ECOZONA</b>	<b>-0.3</b>	<b>156.2</b>	<b>20.7</b>	<b>15:35</b>	<b>15:20</b>	<b>15:06</b>
1118	<b>ALTO COLLADO DE LOS YESOS (P.M.2º Cat.)</b>	<b>5.7</b>	<b>161.9</b>	<b>15.0</b>	<b>15:45</b>	<b>15:29</b>	<b>15:15</b>
1118	Se sigue por la derecha a Villarodrigo JA-7051	0.1	162.0	14.9	15:45	15:30	15:15
844	Rotonda, se sigue recto a Villarodrigo JA-9111	5.9	167.9	9.0	15:56	15:39	15:25
860	<b>VILLARODRIGO, por JA-9111</b>	<b>3.2</b>	<b>171.1</b>	<b>5.8</b>	<b>16:01</b>	<b>15:45</b>	<b>15:30</b>
870	Rotonda, giro izquierda por Ctra. de Bienservida	0.3	171.4	5.5	16:02	15:45	15:30
874	Giro derecha por calle Ancha, Plaza Ntr.Sra Albalánchez, Iglesia	0.2	171.6	5.3	16:02	15:46	15:30
880	Rotonda, se sigue recto Ctra. de Onsares JA-9107	0.6	172.2	4.7	16:03	15:47	15:31
880	<b>Comienza Puerto</b>	<b>0.1</b>	<b>172.3</b>	<b>4.6</b>	<b>16:04</b>	<b>15:47</b>	<b>15:32</b>
1151	<b>PUERTO DE ONSARES (P.M.3º Cat.)</b>	<b>4.5</b>	<b>176.8</b>	<b>0.1</b>	<b>16:12</b>	<b>15:54</b>	<b>15:39</b>
1151	<b>META, estará situada en el Alto de Villarodrigo después de una recta de 200 metros y con un ancho de calzada de 5 metros</b>	<b>0.1</b>	<b>176.9</b>	<b>0.0</b>	<b>16:12</b>	<b>15:54</b>	<b>15:39</b>

55

**GASOLINERAS EN KILÓMETROS DE ETAPA EN:  
18,9 - 80,3**








**BEAS DE SEGURA - VILLARRODRIGO**

Jueves 20 de mayo / Jeudi 20 mai

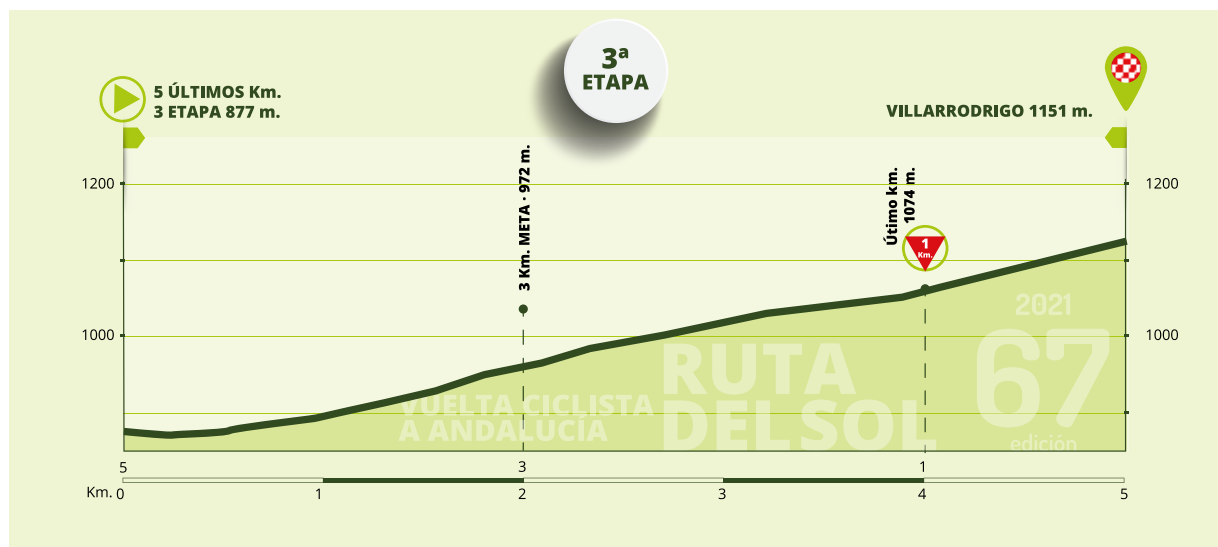
176,9 km.



**5 ÚLTIMOS KILÓMETROS - RUTÓMETRO / 5 DERNIERS KILOMÈTRES - ITINÉRAIRE**

5.0	Recto en ligero descenso / <i>Tout droit en légère descente</i>	876
4.8	Rotonda sin desnivel / <i>Rond-point sans dénivellation</i>	873
4.0	Leve curva derecha en ascenso / <i>Léger virage à droite en ascension</i>	899
2.1	Leve curva derecha en ascenso / <i>Léger virage à droite en ascension</i>	976
1.3	Curva izquierda en ascenso / <i>Virage à gauche en ascension</i>	1050
0.5	Recto en ascenso / <i>Tout droit en ascension</i>	1094
META	Después de una recta de 200m en ascenso y un ancho de calzada de 4 m / <i>ARRIVÉE, après 200m tout droit en ascension et une chaussée d'une largeur de 4m</i>	1151

**5 ÚLTIMOS KILÓMETROS - ALTIMETRÍA / 5 DERNIERS KILOMÈTRES - PROFIL**





## PLANO DETALLE SALIDA ETAPA 3 / ACCÈS AU DÉPART ÉTAPE 3



58



Map data ©2021 Inst. Geogr. Naciona









## ETAPA 4 / ÉTAPE 4

### BAZA - CÚLLAR VEGA

Viernes 21 de mayo / Vendredi 21 mai

182,9 km.

**Control de salida / Control de départ:**

En **BAZA**, Recinto Ferial, Calle Espíritu Santo

**Concentración, firma y presentación de equipos /  
Rassemblement de départ et signature:**

De 10:00 a 10:40 horas.

**Llamada / Appel:** A las 10:45 horas.

**Salida neutralizada / Départ fictif:**

A las 10:50 horas desde calle Espíritu Santo.

**Total kilómetros neutralizados / Total Kilomètres neutralisés:**  
6 Km.

**Salida real / Départ réel:** A las 11:00 horas en A-4201.

**Medias horarias / Moyenne horaire prévue:** 38, 40, 42 km/h.

**Oficina permanente y sala de prensa /**

**Permanence et Salle de Presse:** Casa de la Cultura Cúllar Vega.  
Horario de apertura 12:00 h. - Horario de cierre 18:30 h.

Altimetría Altimétrie	Itinerario y localidades Itinéraire et localités	Kilómetros de etapa Kilomètres de l'étape			Horario de paso Horaire de passage		
		Parcial Parciel	Total Total	Faltan Reste	38 km/h.	40 km/h.	42 km/h.
Provincia de Granada							
904	<b>BAZA</b> , KM 0 Hito 3 A-4201	0.0	0.0	182.9	11:00	11:00	11:00
986	Giro derecha dirección Zújar por A-315	2.7	1.8	181.1	11:02	11:02	11:02
970	Rotonda, se sigue recto por A-315	0.8	2.6	180.3	11:04	11:03	11:03
960	Rotonda, se sigue recto por A-315	0.2	2.8	180.1	11:04	11:04	11:04
816	Rotonda, se sigue recto por A-315 dirección Zújar	4.8	7.6	175.3	11:12	11:11	11:10
812	ZÚJAR, por A-315	0.1	7.7	175.2	11:12	11:11	11:11
815	Rotonda, giro izquierda A-315 dirección Freila	0.1	7.8	175.1	11:12	11:11	11:11
834	Rotonda, se sigue recto por A-315	1.9	9.7	173.2	11:15	11:14	11:13
776	Se sigue recto por A-315	4.9	14.6	168.3	11:23	11:21	11:20
734	Giro izquierda dirección Granada por GR-7101	2.3	16.9	166.0	11:26	11:25	11:24
<b>733</b>	<b>Comienza Puerto</b>	<b>0.9</b>	<b>17.8</b>	<b>165.1</b>	<b>11:28</b>	<b>11:26</b>	<b>11:25</b>
790	Giro izquierda dirección Granada por GR-7100	1.6	19.4	163.5	11:30	11:29	11:27
1192	Km 30 de Etapa	10.6	30	152.9	11:47	11:45	11:42
<b>1244</b>	<b>ALTO DE BAÚL (P.M.2ªCAT)</b>	<b>0.6</b>	<b>30.6</b>	<b>152.3</b>	<b>11:48</b>	<b>11:45</b>	<b>11:43</b>
1267	Stop giro derecha A-92	0.2	30.8	152.1	11:48	11:46	11:44
1227	Giro derecha por salida 16 Gorafe	7.7	38.5	144.4	12:00	11:57	11:55
1222	Giro derecha por GR-6100 Gorafe	0.8	39.3	143.6	12:02	11:58	11:56
848	GORAFE, por GR-6100	11.2	50.5	132.4	12:19	12:15	12:12
798	ALICUN DE LAS TORRES, se sigue recto GR-6101	7.2	57.7	125.2	12:31	12:26	12:22
713	Giro izquierda a Pedro Martínez GR-5103	1.5	59.2	123.7	12:33	12:28	12:24
773	Giro derecha a Pedro Martínez por A-325	8.7	67.9	115.0	12:47	12:41	12:37
813	Giro izquierda por GR-4112 dirección Huelago	3.5	71.4	111.5	12:52	12:47	12:42
917	HUÉLAGO, se sigue recto a Granada por la Rambla GR-4102	6.5	77.9	105.0	13:03	12:56	12:51

## ETAPA 4 / ÉTAPE 4



Altimetría <i>Altimétrie</i>	Itinerario y localidades <i>Itinéraire et localités</i>	Kilómetros de etapa <i>Kilomètres de l'étape</i>			Horario de paso <i>Horaire de passage</i>		
		Parcial <i>Parciel</i>	Total <i>Total</i>	Faltan <i>Reste</i>	38 km/h.	40 km/h.	42 km/h.
1031	Se sigue recto a Granada A-308	4.9	82.8	100.1	13:10	13:04	12:58
1134	<b>ECOZONA COMIENZA AVITUALLAMIENTO</b>	<b>7.2</b>	<b>90.0</b>	<b>92.9</b>	<b>13:22</b>	<b>13:15</b>	<b>13:08</b>
990	<b>FIN DE ECOZONA TERMINA AVITUALLAMIENTO</b>	<b>3.0</b>	<b>93.0</b>	<b>89.9</b>	<b>13:26</b>	<b>13:19</b>	<b>13:12</b>
796	Se sigue recto A-308	10.4	103.4	79.5	13:43	13:35	13:27
890	Se sigue por la izquierda N-323a	4.8	108.2	74.7	13:50	13:42	13:34
895	Giro derecha N-323a	0.1	108.3	74.6	13:51	13:42	13:34
897	Giro derecha a Deesas viejas GR-3100	0.6	108.9	74.0	13:51	13:43	13:35
1011	Giro izquierda por A-403	7.8	116.7	66.2	14:04	13:55	13:46
852	Giro izquierda dirección Benalua de las Villas GR-3420	11.3	128.0	54.9	14:22	14:12	14:02
836	BENALUA DE LAS VILLAS por Calle Granada	0.2	128.2	54.7	14:22	14:12	14:03
779	<b>META VOLANTE, COLOMERA por A-4076</b>	<b>9.4</b>	<b>137.6</b>	<b>45.3</b>	<b>14:37</b>	<b>14:26</b>	<b>14:16</b>
691	Giro derecha por GR-3413	7.0	144.6	38.3	14:48	14:36	14:26
624	Se sigue recto a Pinos Puente GR-3408	9.3	153.9	29.0	15:03	14:50	14:39
593	Giro izquierda a Granada N-432	7.4	161.3	21.6	15:14	15:01	14:50
573	PINOS PUENTE por N-432	0.1	161.4	21.5	15:14	15:02	14:50
573	Rotonda recto N-432	0.6	162.0	20.9	15:15	15:03	14:51
573	<b>A 20 KM META ECOZONA</b>	<b>0.9</b>	<b>162.9</b>	<b>20.0</b>	<b>15:17</b>	<b>15:04</b>	<b>14:52</b>
573	Rotonda, giro derecha a Granada N-432	0.5	163.4	19.5	15:18	15:05	14:53
586	ATARFE por N-432 se sigue recto a Granada	4.8	168.2	14.7	15:25	15:12	15:00
609	Rotonda, recto N-432	2.8	171.0	11.9	15:30	15:16	15:04
609	Rotonda, recto N-432	0.3	171.3	11.6	15:30	15:16	15:04
621	Rotonda recto N-432	1.7	173.0	9.9	15:33	15:19	15:07
629	Rotonda recto N-432	0.4	173.4	9.5	15:33	15:20	15:07
600	Rotonda, giro derecha dirección Málaga A-92G	0.6	174.0	8.9	15:34	15:21	15:08
597	Se sigue por la derecha dirección Cullar Vega GR-3304	3.9	177.9	5.0	15:40	15:26	15:14
601	Giro izquierda a Cullar Vega GR-3304	0.4	178.3	4.6	15:41	15:27	15:14
603	Se sigue por la derecha a Cullar Vega por GR-3304	0.2	178.5	4.4	15:41	15:27	15:15
608	Rotonda, se sigue recto a Cullar Vega por GR-3304	1.5	180.0	2.9	15:44	15:30	15:17
625	Rotonda, se sigue recto a Cullar Vega por GR-3304	0.8	180.8	2.1	15:45	15:31	15:18
622	Rotonda, se sigue recto a Cullar Vega por GR-3304	0.8	181.6	1.3	15:46	15:32	15:19
622	<b>CULLAR VEGA</b> por GR-3304	0.4	182.0	0.9	15:47	15:33	15:20
629	Rotonda, giro derecha a Cullar por Avda. Blas Infante	0.1	182.1	0.8	15:47	15:33	15:20
630	EL VENTORRILLO, rotonda giro izquierda Camino de Galeras	0.5	182.6	0.3	15:48	15:33	15:20
632	<b>META. Está situada en Camino de las Galeras después de una recta de 300 metros y ancho de calzada de 6 metros</b>	<b>0.3</b>	<b>182.9</b>	<b>0.0</b>	<b>15:48</b>	<b>15:34</b>	<b>15:21</b>

**GASOLINERAS EN KILÓMETROS DE ETAPA EN:**  
17,9 - 106,5 - 121,6 - 125,3 - 170,1





4<sup>a</sup>  
ETAPA








**BAZA - CÚLLAR VEGA**

Viernes 21 de mayo / Vendredi 21 mai

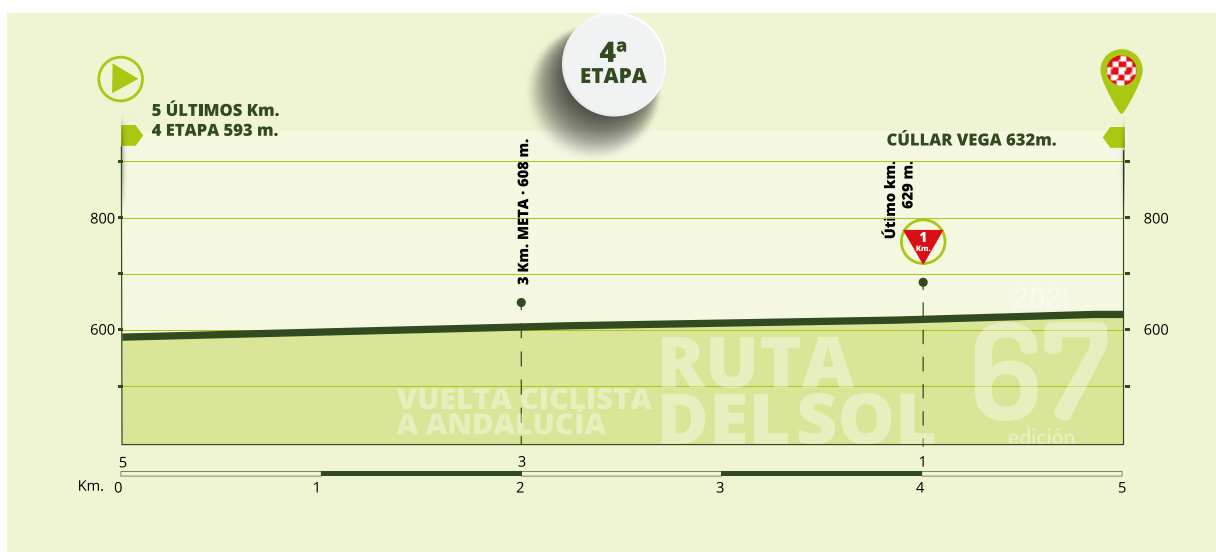
182,9 km.



**5 ÚLTIMOS KILÓMETROS - RUTÓMETRO / 5 DERNIERS KILOMÈTRES - ITINÉRAIRE**

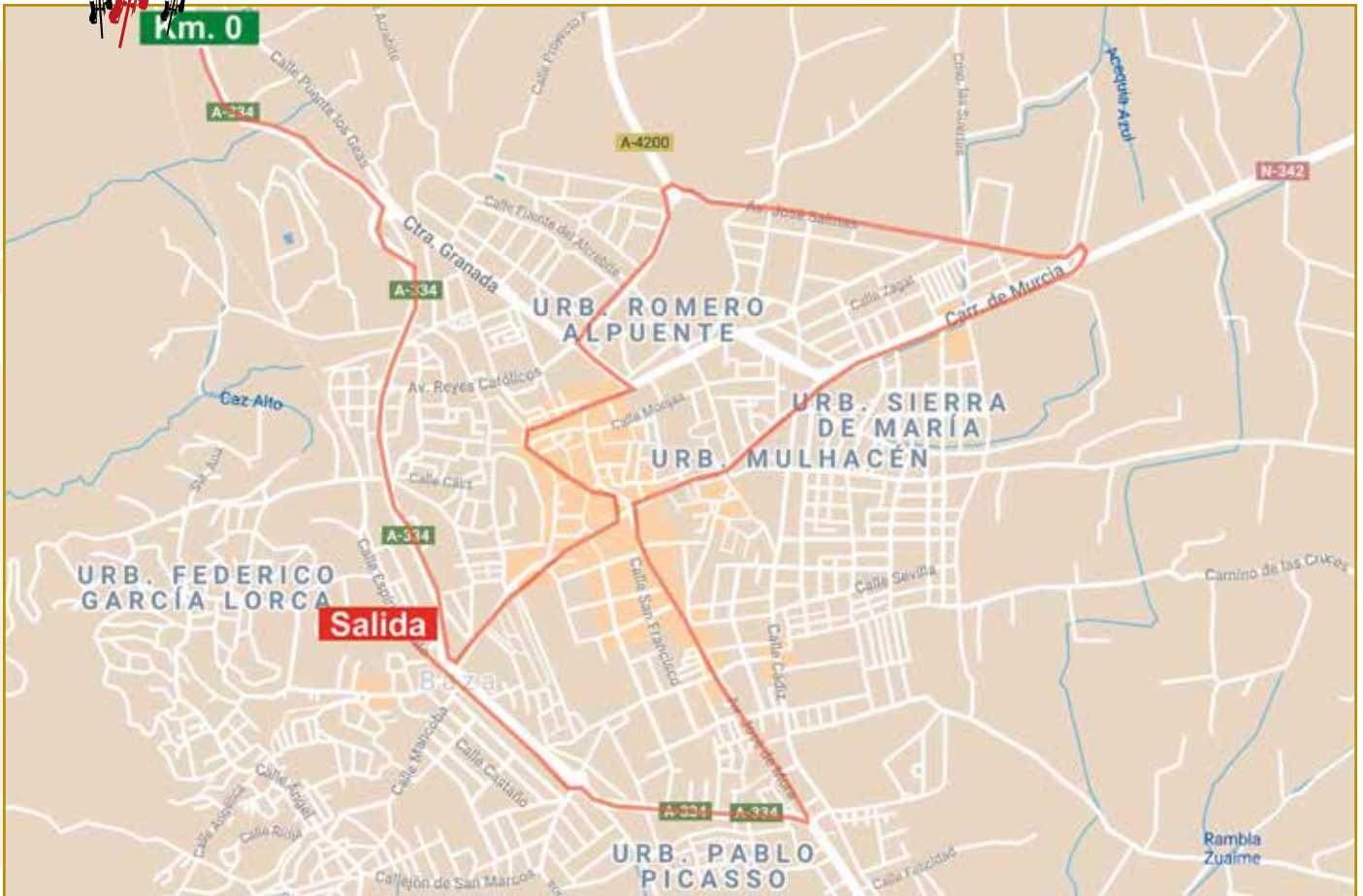
5.0	En recta sin desnivel / <i>Tout droit sans dénivellation</i>	596
4.4	Leve curva derecha sin desnivel / <i>Léger virage à droite sans dénivellation</i>	603
2.9	Rotonda recto sin desnivel / <i>Rond-point, tout droit sans dénivellation</i>	608
2.1	Rotonda, recta sin desnivel / <i>Rond-point, tout droit sans dénivellation</i>	614
1.3	Rotonda, recta sin desnivel / <i>Rond-point, tout droit sans dénivellation</i>	622
0.8	Giro derecha de 90 grados sin desnivel / <i>Virage à droite 90° sans dénivellation</i>	629
0.3	Giro izquierda de 90 grados sin desnivel / <i>Virage à gauche 90° sans dénivellation</i>	630
META	Después de una recta de 300 m. sin desnivel y un ancho de calzada de 5 m / <i>ARRIVÉE, après 300m tout droit sans dénivellation et une chaussée d'une largeur de 5m</i>	632

**5 ÚLTIMOS KILÓMETROS - ALTIMETRÍA / 5 DERNIERS KILOMÈTRES - PROFIL**





## PLANO DETALLE SALIDA ETAPA 4 / ACCÈS AU DÉPART ÉTAPE 4









## ETAPA 5 / ÉTAPE 5

### VERA PLAYA - PULPI

Sábado 22 de mayo / Samedi 22 mai

107,0 km.

**Control de salida / Control de départ:**  
En VERA, AQUAVERA AL-7107

**Concentración, firma y presentación de equipos /  
Rassemblement de départ et signature:**  
De 11:40 a 12:20 horas.

**Llamada / Appel:** A las 12:25 horas.

**Salida neutralizada / Départ fictif:**  
A las 12:30 horas desde AQUAVERA AL-7107.

**Total kilómetros neutralizados / Total Kilomètres neutralisés:**  
3 Km.

**Salida real / Départ réel:** A las 12:40 horas desde hito AL-7107.

**Medias horarias / Moyenne horaire prévue:** 40, 42, 44 km/h.

**Oficina permanente y sala de prensa /  
Permanence et Salle de Presse:**

En Pulpí Pabellón Municipal de Deportes.  
Horario de apertura 12:00 h. - Horario de cierre 18:30 h.

Altimetría Altimètre	Itinerario y localidades Itinéraire et localités	Kilómetros de etapa Kilomètres de l'étape			Horario de paso Horaire de passage		
		Parcial Parciel	Total Total	Faltan Reste	40 km/h.	42 km/h.	44 km/h.
Provincia de Almería							
14	VERA, KM 0 hito 0 AL-7107	0.0	0.0	107.0	12:40	12:40	12:40
13	Rotonda se sigue recto a los Gallardos A-370	0.1	0.1	106.9	12:40	12:40	12:40
36	Se sigue recto dirección los Gallardos por A-370	2.7	2.8	104.2	12:44	12:44	12:43
42	Se sigue recto dirección los Gallardos A-370	5.3	8.1	98.9	12:52	12:51	12:51
113	Giro derecha dirección Vera por N-340	4.5	12.6	94.4	12:58	12:58	12:57
125	Giro derecha a Vera por A-7	3.0	15.6	91.4	13:03	13:02	13:01
123	Incorporación A-7	0.1	15.7	91.3	13:03	13:02	13:01
99	Giro derecha a Vera por salida 529	2.7	18.4	88.6	13:07	13:06	13:05
94	Rotonda se sigue recto a Vera por N-340a	0.4	18.8	88.2	13:08	13:06	13:05
92	VERA, por N-340a	3.6	22.4	84.6	13:13	13:12	13:10
98	Rotonda se sigue recto por N-340a	0.1	22.5	84.5	13:13	13:12	13:10
95	Rotonda se sigue recto por N-340a	0.4	22.9	84.1	13:14	13:12	13:11
<b>105</b>	<b>META VOLANTE, VERA en N-340a</b>	<b>0.5</b>	<b>23.4</b>	<b>83.6</b>	<b>13:15</b>	<b>13:13</b>	<b>13:11</b>
99	Rotonda se sigue por la derecha Ctra. de Águilas N-340	0.2	23.6	83.4	13:15	13:13	13:12
97	Rotonda se sigue recto por Crta de Cuevas	0.2	23.8	83.2	13:15	13:14	13:12
97	Rotonda se sigue recto por Crta de Cuevas	0.1	23.9	83.1	13:15	13:14	13:12
99	Rotonda, se sigue recto por A-352 Cuevas de Almanzora	0.5	24.4	82.6	13:16	13:14	13:13
64	Giro derecha dirección Palomares por AL-8104	2.4	26.8	80.2	13:20	13:18	13:16
53	LAS CUNAS, por AL-8104	2.3	29.1	77.9	13:23	13:21	13:19
50	<b>Km 30 de Etapa</b>	0.9	30.0	77.0	13:25	13:22	13:20
42	PALOMARES, por AL-8104	3.7	33.7	73.3	13:30	13:28	13:25
45	Rotonda, giro derecha dirección Garrucha AL-8104	0.1	33.8	73.2	13:30	13:28	13:26
20	Rotonda, giro izquierda a Villaricos AL-7107	1.9	35.7	71.3	13:33	13:31	13:28
15	VILLARICOS, por AL-7107	2.9	38.6	68.4	13:37	13:35	13:32
15	Rotonda se sigue recto a San Juan de Terreros por AL-7107	0.2	38.8	68.2	13:38	13:35	13:32
33	Rotonda, se sigue recto AL-7107	0.7	39.5	67.5	13:39	13:36	13:33
15	Rotonda, se sigue recto AL-7107	8.9	48.4	58.6	13:52	13:49	13:46
16	Rotonda, se sigue recto AL-7107	3.7	52.1	54.9	13:58	13:54	13:51

82





## ETAPA 5 / ÉTAPE 5



Altimetría <i>Altimètre</i>	Itinerario y localidades <i>Itinéraire et localités</i>	Kilómetros de etapa <i>Kilomètres de l'étape</i>			Horario de paso <i>Horaire de passage</i>		
		Parcial <i>Parciel</i>	Total <i>Total</i>	Faltan <i>Reste</i>	40 km/h.	42 km/h.	44 km/h.
17	SAN JUAN DE LOS TERREROS, Rotonda, se sigue recto Avda. de Europa	0.6	52.6	54.3	13:59	13:55	13:51
16	Rotonda, se sigue recto Avda. Puerta Litoral	0.6	53.3	53.7	13:59	13:56	13:52
16	Rotonda, se sigue recto Avda. Puerta Litoral	0.4	53.7	53.3	14:00	13:56	13:53
14	Rotonda, giro izquierda a Pulpi Avda del Mediterráneo	1.8	55.5	51.5	14:03	13:59	13:55
<b>14</b>	<b>Comienza Puerto</b>	<b>0.4</b>	<b>55.9</b>	<b>51.1</b>	<b>14:03</b>	<b>13:59</b>	<b>13:56</b>
14	Rotonda, se sigue recto a Pulpi por Avda. del Mediterráneo	0.1	56.0	51.0	14:04	14:00	13:56
19	Rotonda, se sigue recto a Pulpi por Avda. del Mediterráneo	0.3	56.3	50.7	14:04	14:00	13:56
24	Rotonda, se sigue recto a Pulpi por Avda. del Mediterráneo	0.3	56.6	50.4	14:04	14:00	13:57
56	Rotonda, se sigue recto a Pulpi por Avda. del Mediterráneo	0.6	57.2	49.8	14:05	14:01	13:58
69	Rotonda, se sigue recto a Pulpi A-1205	0.8	58.0	49.0	14:07	14:02	13:59
70	Rotonda, se sigue recto A-1205	0.1	58.1	48.9	14:07	14:03	13:59
190	Rotonda, se sigue recto A-1205	1.4	59.5	47.5	14:09	14:05	14:01
<b>292</b>	<b>ALTO DE LA GEODA (P.M.3º CAT.)</b>	<b>3.5</b>	<b>63.0</b>	<b>44.0</b>	<b>14:14</b>	<b>14:10</b>	<b>14:05</b>
231	Rotonda, giro derecha a Pulpi Centro A-350	2.2	65.2	41.8	14:17	14:13	14:08
205	<b>PULPI</b> , por A-350	2.4	67.6	39.4	14:21	14:16	14:12
203	Rotonda, se sigue recto A-350 Huerca Overa	0.2	67.8	39.2	14:21	14:16	14:12
201	Rotonda, se sigue recto A-350 Huerca Overa	0.1	67.9	39.1	14:21	14:17	14:12
<b>210</b>	<b>META VOLANTE, PULPI en A-350</b>	<b>0.7</b>	<b>68.6</b>	<b>38.4</b>	<b>14:22</b>	<b>14:18</b>	<b>14:13</b>
216	Rotonda se sigue recto A-350 Huerca Overa	0.3	68.9	38.1	14:23	14:18	14:13
220	Rotonda, se sigue por la izquierda A-1201 Los Lobos	0.5	69.4	37.6	14:24	14:19	14:14
177	Se sigue recto dirección los lobos A-1201	4.1	73.5	33.5	14:30	14:25	14:20
81	Giro izquierda dirección San Juan de Terreros por A-332	8.8	82.3	24.7	14:43	14:37	14:32
<b>75</b>	<b>A 20 KM META ECOZONA</b>	<b>4.7</b>	<b>87.0</b>	<b>20.0</b>	<b>14:50</b>	<b>14:44</b>	<b>14:38</b>
35	Giro derecha a San Juan de los Terreros	4.3	91.3	15.7	14:56	14:50	14:44
35	Rotonda, giro derecha por Avda. de Europa	0.2	91.5	15.5	14:57	14:50	14:44
27	Rotonda, giro izquierda por Avda. de Europa	0.1	91.6	15.4	14:57	14:50	14:44
27	Rotonda, se sigue recto Avda. Puerta Litoral	0.5	92.1	14.9	14:58	14:51	14:45
21	Rotonda, se sigue recto Avda. Puerta Litoral	0.4	92.5	14.5	14:58	14:52	14:46
14	Rotonda, giro izquierda por Avda. del Mediterráneo	1.8	94.3	12.7	15:01	14:54	14:48
<b>14</b>	<b>Comienza Puerto</b>	<b>0.4</b>	<b>94.7</b>	<b>12.3</b>	<b>15:02</b>	<b>14:55</b>	<b>14:49</b>
28	Rotonda, se sigue recto por Avda. del Mediterráneo	0.1	94.8	12.2	15:02	14:55	14:49
30	Rotonda, se sigue recto por Avda. del Mediterráneo	0.3	95.1	11.9	15:02	14:55	14:49
58	Rotonda, se sigue recto por Avda. del Mediterráneo	0.3	95.4	11.6	15:03	14:56	14:50
74	Rotonda, se sigue recto por Avda. del Mediterráneo	0.6	96.0	11.0	15:04	14:57	14:50
75	Rotonda, se sigue recto A-1205	0.9	96.9	10.1	15:05	14:58	14:52
79	Rotonda, se sigue recto a Pulpi A-1205	0.1	97.0	10.0	15:05	14:58	14:52
102	Rotonda, se sigue recto a Pulpi A-1205	1.4	98.4	8.6	15:07	15:00	14:54
<b>292</b>	<b>ALTO DE LA GEODA (P.M.3º Cat.)</b>	<b>3.5</b>	<b>101.9</b>	<b>5.1</b>	<b>15:12</b>	<b>15:05</b>	<b>14:58</b>
231	Rotonda, giro derecha a Pulpi Centro A-350	2.2	104.1	2.9	15:16	15:08	15:01
205	<b>PULPI</b> , por A-350	1.8	105.9	1.1	15:18	15:11	15:04
206	Giro izquierda por calle Juan Manuel El Cura	0.7	106.6	0.4	15:19	15:12	15:05
<b>208</b>	<b>META. Está situada en la calle Juan Manuel El Cura después de una recta de 400 metros y con un ancho de calzada de 6 metros.</b>	<b>0.4</b>	<b>107.0</b>	<b>0.0</b>	<b>15:20</b>	<b>15:12</b>	<b>15:05</b>

GASOLINERAS EN KILÓMETROS DE ETAPA EN: 23,9 - 43,5 - 82,3





5<sup>a</sup>  
ETAPA

2021

# 67 edición

# \*RUTA DEL SOL

## VUELTA A ANDALUCÍA

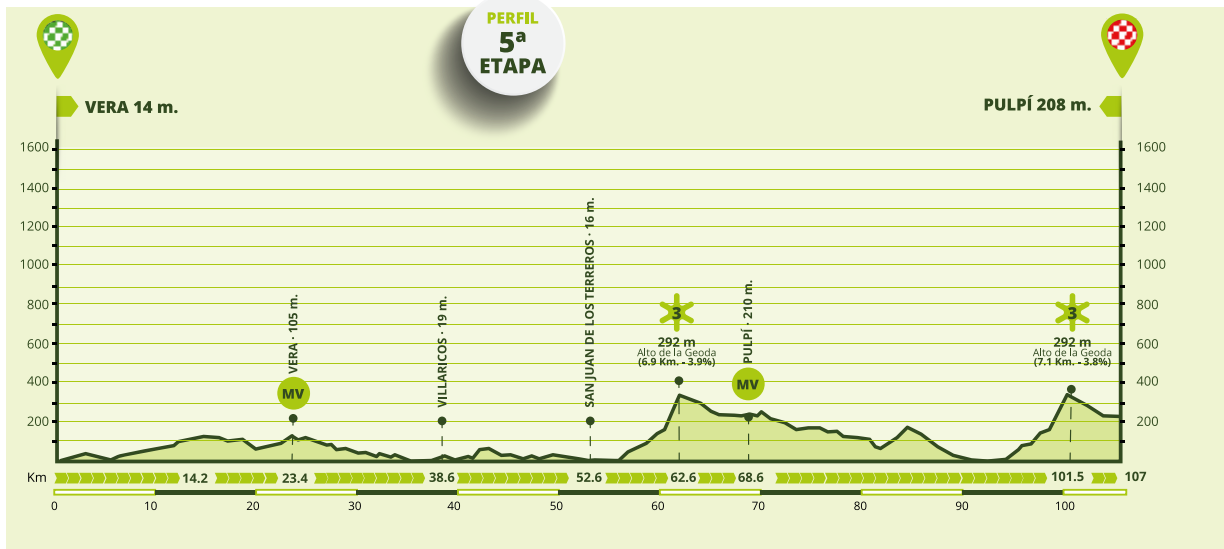




**VERA PLAYA - PULPÍ**

Sábado 22 de mayo / Samedi 22 mai

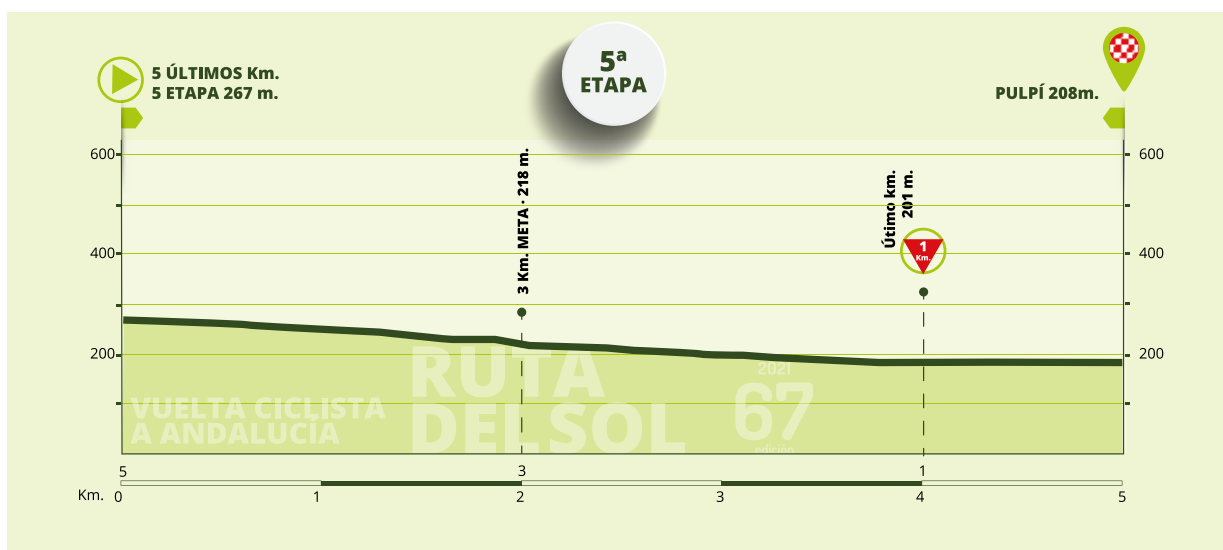
107,0 km.



**5 ÚLTIMOS KILÓMETROS - RUTÓMETRO / 5 DERNIERS KILOMÈTRES - ITINÉRAIRE**

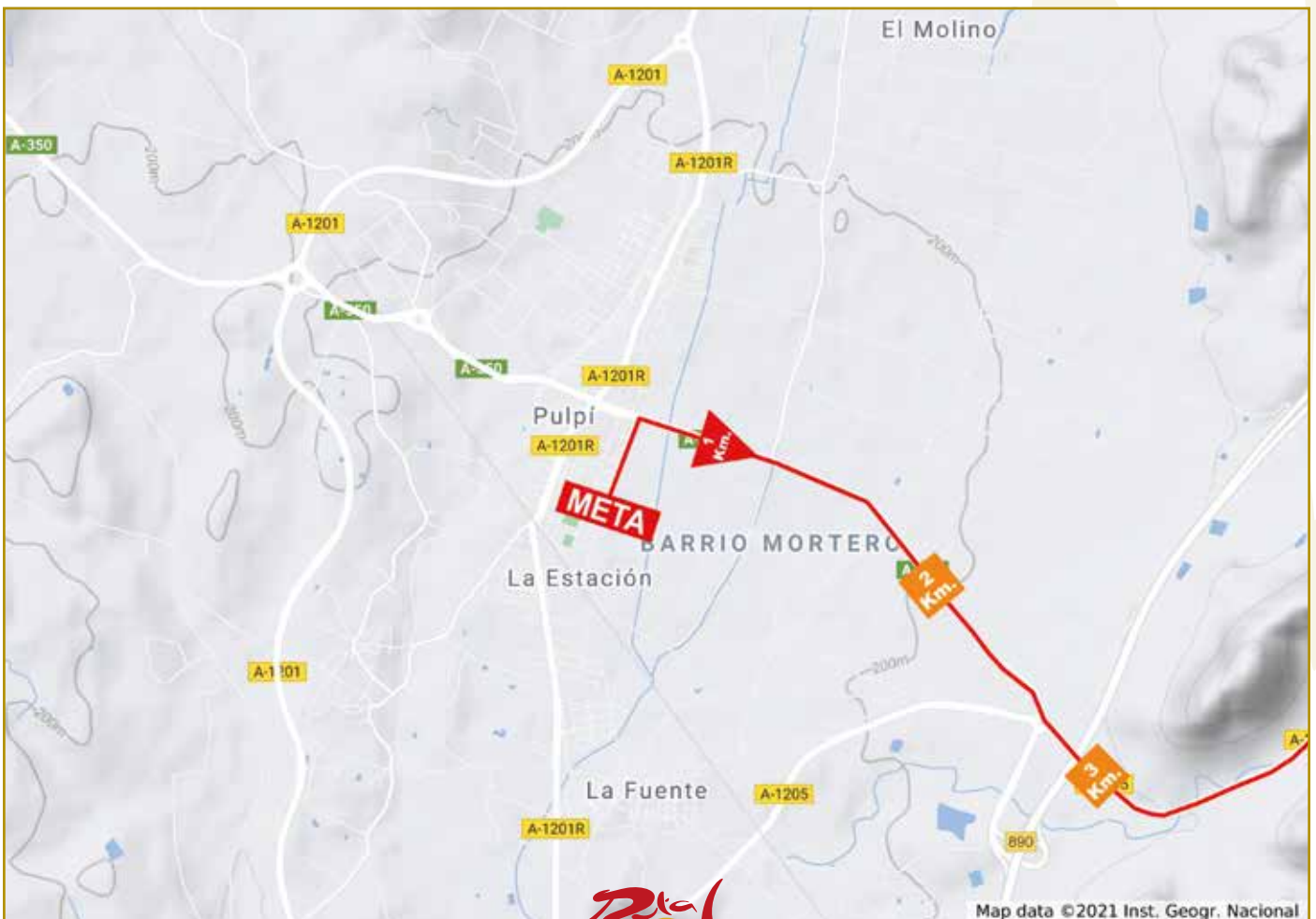
5.0	Recto en descenso / <i>Tout droit en descente</i>	268
4.0	Recto en descenso / <i>Tout droit en descente</i>	245
2.9	Rotonda, giro derecha en descenso / <i>Rond-point, virage à droite en descente</i>	231
1.2	Lève curva derecha en descenso / <i>Léger virage à droite en descente</i>	210
1.0	Recto sin desnivel / <i>Tout droit sans dénivellation</i>	205
0.4	Giro Izquierda de 90° sin desnivel / <i>Virage à gauche 90° sans dénivellation</i>	122
0.3	Paso peatonal elevado / <i>Passage à piéton élevé</i>	208
META	Después de una recta de 400m sin desnivel y un ancho de calzada de 5 m / <i>ARRIVÉE, après 400m tout droit sans dénivellation et une chaussée d'une largeur de 5m</i>	208

**5 ÚLTIMOS KILÓMETROS - ALTIMETRÍA / 5 DERNIERS KILOMÈTRES - PROFIL**









## REGLAMENTOS DE CARRERA / REGLAMENTS DE L'ÉPREUVE



<b>ENTIDAD / ENTITÉ</b>
<b>ORGANIZACIONES DEPORTIVAS DEPORINTER</b>
LICENCIA R.F.E.C. N° / LICENCE R.F.E.C. N°
<b>98 2900 57</b>
DOMICILIO SOCIAL / ADRESSE SOCIALE
<b>C/ Álora s/n (Pol. Comercial Azucarera) 29004 Málaga</b>
TELÉFONO / TÉLÉPHONE
<b>+34 952 237 753</b>
FAX / FAX
<b>+34 952 242 065</b>

<b>E-MAIL / E-MAIL</b>
<b>deporinter@deporinter.es</b>
DENOMINACIÓN DE LA PRUEBA / DÉNOMINATION DE L'ÉPREUVE
<b>67 VUELTA A ANDALUCÍA - RUTA CICLISTA DEL SOL</b>
CATEGORÍA / CATÉGORIE
<b>ME</b>
CLASE / CLASSE
<b>2.PRO</b>
FECHA DE CELEBRACIÓN / DATE DE CELEBRATION
<b>18/05/2021 - 22/05/2021</b>

La prueba discurrirá entre las poblaciones y con el kilometraje que a continuación se detalla:  
L'épreuve se déroulera entre les villes et avec les kilomètres suivants:

DÍA / JOUR: <b>18/05/2021</b>	DE / DU: <b>CALA DE MIJAS</b>	A / AU: <b>ZAHARA DE LA SIERRA</b>	Kms: <b>152,1</b>
DÍA / JOUR: <b>19/05/2021</b>	DE / DU: <b>IZNÁJAR</b>	A / AU: <b>ALCALÁ LA REAL</b>	Kms: <b>183,0</b>
DÍA / JOUR: <b>20/05/2021</b>	DE / DU: <b>BEAS DE SEGURA</b>	A / AU: <b>VILLARRODRIGO</b>	Kms: <b>176,9</b>
DÍA / JOUR: <b>21/05/2021</b>	DE / DU: <b>BAZA</b>	A / AU: <b>CÚLLAR VEGA</b>	Kms: <b>182,9</b>
DÍA / JOUR: <b>22/05/2021</b>	DE / DU: <b>VERA</b>	A / AU: <b>PULPI</b>	Kms: <b>107,0</b>

### CORREDORES Y EQUIPO / COUREURS ET ÉQUIPES

Nº de corredores por equipo / Nombre des coureurs par équipe: <b>SIETE / SEPT</b>
De la categoría / De la catégorie: <b>UCI World Teams (max. 70%) - UCI Pro Teams - Continentales UCI del País Organizador - Equipos profesionales ciclo - cross UCI del país. Continentales UCI Extranjeros (2 max.). Equipo Nacional del País del organizador. / UCI</b>
Nº de técnicos por equipo / Nombre des techniques par équipe: <b>SIETE / SEPT</b>
Nº de coches seguidores / Nombre des voitures suiveuses: <b>DOS / DEUX</b>

### CLASIFICACIONES Y MAILLOT / CLASSEMENTS ET MAILLOTS

GENERAL INDIVIDUAL POR TIEMPOS / GÉNÉRAL INDIVIDUEL PAR TEMPS:	<b>AMARILLO / JAUNE</b>	Pendiente de confirmación Sponsor / En attente d'un sponsor
GENERAL POR PUNTOS / GÉNÉRAL PAR POINTS:	<b>VERDE / VERT</b>	Pendiente de confirmación Sponsor / En attente d'un sponsor
GENERAL DE LA MONTAÑA / GÉNÉRAL DU MEILLEUR GRIMPEUR:	<b>BLANCO / BLANC</b>	Pendiente de confirmación Sponsor / En attente d'un sponsor
GENERAL DE LAS METAS VOLANTES / GÉNÉRAL INDIVIDUEL POITS CHAUDS:	<b>AZUL / BLEU</b>	Pendiente de confirmación Sponsor / En attente d'un sponsor
GENERAL DE LA COMBINADA / GÉNÉRAL DE LA COMBINÉE:	<b>TROFEO / TROPHÉE</b>	
PRIMER CORREDOR CON LICENCIA ANDALUZA / PREMIER COUREUR AVEC LICENCE ANDALUZA:	<b>TROFEO / TROPHÉE</b>	
PRIMER CORREDOR CON LICENCIA ESPAÑOLA / PREMIER COUREUR AVEC LICENCE ESPAÑOLA:	<b>TROFEO / TROPHÉE</b>	

Las sanciones serán las establecidas por la UCI. Los premios serán como mínimo los establecidos por la UCI  
Les amendes seront les établies par l'UCI. Les prix seront au moins les établies par l'UCI

### LUGAR DE INSCRIPCIONES Y REUNIONES / LIEU D'INSCRIPTIONS ET REUNIONS

Inscripción oficial / Inscription officielle:	VIK Gran Hotel Costa del Sol, Calle Butibamba, 9, 29649 Las Lagunas de Mijas, Málaga	Fecha / Date:	17/05/2021	Hora / Heure:	15:45
Directores deportivos / Directeurs sportifs:	VIK Gran Hotel Costa del Sol, Calle Butibamba, 9, 29649 Las Lagunas de Mijas, Málaga	Fecha / Date:	17/05/2021	Hora / Heure:	17:00
Jurado Técnico / Collège des Commissaires	VIK Gran Hotel Costa del Sol, Calle Butibamba, 9, 29649 Las Lagunas de Mijas, Málaga	Fecha / Date:	17/05/2021	Hora / Heure:	18:00
Radio Vuelta / Radio Tour	VIK Gran Hotel Costa del Sol, Calle Butibamba, 9, 29649 Las Lagunas de Mijas, Málaga	Fecha / Date:	17/05/2021	Hora / Heure:	16:00
Prensa y fotógrafos / Presse et photographes:	Recinto feria de la Cala de Mijas, Avda. de Mare Nostrum	Fecha / Date:	18/05/2021	Hora / Heure:	9:30

Deberá constar adjunto a este formulario información detallada de:

\* Disposiciones particulares de la prueba

\* Instancia para la D.G.T. - \* Recorridos y Perfiles - \* Premios de las diferentes clasificaciones

Ondevra donner acte, ci-joint à ce formulaire information relative:

\* Dispositions particulières de l'épreuve

\* Instance pour la D.G.T. - \* Parcours et Profils - \* Prix des différents classements.





# REGLAMENTOS PARTICULAR

## ARTICULO 1. ORGANIZACIÓN

La prueba 67 VUELTA A ANDALUCÍA - RUTA DEL SOL organizada por ORGANIZACIONES DEPORTIVAS DEPORINTER - C/ Alora s/n. (Polígono Comercial Azucarera) - 29004 MÁLAGA bajo los reglamentos de la UCI. Se disputa del 18/05/21 al 22/05/21.

## ARTICULO 2. TIPO DE PRUEBA

La prueba está reservada a los ciclistas de las categorías HOMBRES ELITE Y MENOS DE 23 AÑOS. Está inscrita en el calendario UCI PRO SERIES.

La prueba está clasificada en clase ME 2.PR0. Conforme al artículo 2.10.008 del reglamento UCI, esta prueba atribuye para la clasificación final de las pruebas de los calendarios continentales hombres élite y menos de 23 años los siguientes puntos: 200, 150, 125, 100, 85, 70, 60, 50, 40, 35, 30, 25, 20, 15, 10, 5, 5, 5, 5, 5, 5, 5, 5, 5, 5, 5, 3, 3, 3, 3, 3, 3, 3, 3 y 3 puntos a los 40 primeros corredores de la clasificación general final. Con 20, 10 y 5 puntos a los 3 primeros de cada etapa y con 5 puntos al líder por día.

## ARTICULO 3. PARTICIPACIÓN

Conforme al artículo 2.1.005 del reglamento UCI, la prueba está abierta a los equipos siguientes: UCI World Teams (máx. 70%), Equipos UCI Pro Teams, Equipos Continentales UCI del país del organizador, Equipos profesionales Ciclo - Cross UCI del país. Equipos Continentales UCI extranjeros (máx.2) y Equipo Nacional del país organizador. Conforme al artículo 2.2.003 del reglamento UCI, el número de corredores por equipo es de siete máximo y mínimo cinco.

## ARTICULO 4. PERMANENTE

La permanente de salida se abre el **lunes 17/05/2021 de las 10:00 h. a las 13:00 y 15:30 a 19:30 h.**

VIK Gran Hotel Costa del Sol, Calle Butibamba, 9, 29649 Las Lagunas de Mijas, Málaga.

La confirmación de los participantes y entrega de dorsales por los responsables de los equipos se harán en la permanente de 15:45 h. a 16:45 h. el **lunes 17/05/2021 en VIK Gran Hotel Costa del Sol, Calle Butibamba, 9, 29649 Las Lagunas de Mijas, Málaga.**

La reunión de directores deportivos, organizado según el artículo 1.2.087 del reglamento UCI, en presencia de los Miembros del Colegio de Comisarios, está fijado a las 17:00 h. el **lunes 17/05/2021** y tendrá lugar en VIK Gran Hotel Costa del Sol, Calle Butibamba, 9, 29649 Las Lagunas de Mijas, Málaga.

Reunión del Colegio de Comisarios: el **lunes 17/05/2021 a las 18:00 h.** en VIK Gran Hotel Costa del Sol, Calle Butibamba, 9, 29649 Las Lagunas de Mijas, Málaga.

La reunión con todas las personas que seguirán la carrera en moto, los fotógrafos, los reporteros de radio y televisión, un representante de la televisión, un representante de las fuerzas del orden y el colegio de comisarios, el **martes 18/05/2021 a las 9:30 h.** en Recinto feria de la Cala de Mijas, Avda. de Mare Nostrum.

La información de la oficina permanente en la llegada de cada etapa, está en el libro de ruta.

## ARTICULO 5. RADIO TOUR.-

Las informaciones de carrera serán emitidas en la frecuencia 151.700.

## ARTICULO 6. ASISTENCIA NEUTRA

El servicio de asistencia técnica neutra está asegurado por CICLOS CABELLO.

El servicio está asegurado por 3 vehículos de asistencia neutra suficientemente equipados y el coche escoba.

## ARTICULO 7. LLEGADA

Según artículo 2.6.027.

## ARTICULO 8. CIERRE DE CONTROL

De acuerdo con el tiempo empleado por el vencedor de cada etapa, se aplicará el siguiente baremo de cierre de control:

	1º - 2º - 3º - 4º - 5º Etapa
Igual o inferior a 34 Km/h	10 %
De 34 hasta 36 Km/h	11 %
De 36 hasta 38 Km/h	12 %
De 38 hasta 40 Km/h	13 %
De 40 hasta 42 Km/h	14 %
De 42 hasta 44 Km/h	15 %
Superior a 44 Km/h	16 %

Conforme al artículo 2.6.032 del reglamento UCI, en casos únicamente excepcionales, imprevisibles y de fuerza mayor, el Colegio de Comisarios puede prolongar el cierre de control después de consultar con el organizador.

En el caso de que los corredores retrasados sean recuperados por el colegio de comisarios, se les retirará todos los puntos adquiridos en la clasificación general de las diferentes clasificaciones anexas.

## ARTICULO 9. CLASIFICACIONES

**GENERAL INDIVIDUAL POR TIEMPOS.-** Se obtendrá mediante la suma de los tiempos invertidos en todas las etapas, por cada corredor, teniendo en cuenta las penalizaciones que les correspondan, si las hubiera, siendo mejor clasificado el corredor que menos tiempo haya totalizado. Caso de empate entre dos o más corredores, se resolverá por la suma de las plazas obtenidas en cada etapa siendo mejor clasificado el que menos puntos haya totalizado.

Los puntos se otorgarán de acuerdo con los puestos obtenidos: un punto al primero, dos puntos al segundo, tres puntos al tercero y así sucesivamente.

De persistir el empate, el mejor puesto conseguido en la última etapa servirá para desempatar.

Las infracciones relacionadas con los hechos de la carrera son las infracciones enumeradas en la tabla de infracciones de la carrera previstos en los artículos siguientes:

- 2.12.007 ciclismo en ruta

Ninguna bonificación está prevista.

El líder de la clasificación individual por tiempos porta un maillot amarillo.

**GENERAL INDIVIDUAL POR PUNTOS.-** Se obtendrá por la adición de los puntos obtenidos en cada una de las etapas. Otorgando la siguiente puntuación a los quince primeros corredores clasificados en cada etapa.

PUNTOS ETAPAS		
1º	25 Puntos	9º
2º	20 Puntos	10º
3º	16 Puntos	11º
4º	14 Puntos	12º
5º	12 Puntos	13º
6º	10 Puntos	14º
7º	9 Puntos	15º
8º	8 Puntos	

2.6.07 En caso de empate en la clasificación general individual por puntos, se aplicarán los siguientes criterios, hasta que haya desempate:

- 1º.- el número de victorias de etapas
- 2º.- el mejor corredor clasificado en la general individual por tiempos
- 3º.- Clasificación general individual por tiempo

**EQUIPOS DE ETAPA.-** Conforme al artículo 2.6.016 del reglamento UCI. La clasificación por equipos del día, se obtendrá mediante la suma de los tres mejores tiempos Individuales de cada equipo, siendo mejor clasificado el equipo que menos tiempo haya totalizado. Caso de empate, se resolverá a favor del equipo que haya obtenido menos puntos en la suma de los puestos de los tres mejores tiempos de la etapa, de persistir el empate se valorará al equipo cuyo primer corredor haya obtenido mejor clasificación en la etapa.

**GENERAL POR EQUIPOS.-** Conforme al artículo 2.6.016 del reglamento UCI. La clasificación general por equipos se obtendrá mediante la suma de los tiempos individuales de cada equipo en todas las etapas corridas. Caso de igualdad, se resolverá según los siguientes criterios, hasta desempatar.

- 1º.- número de primeros puestos en la clasificación diaria por equipos.
- 2º.- número de segundos puestos en la clasificación diaria por equipos.

Si al final continúa la igualdad, los equipos desempatarán por la plaza de su mejor corredor en la clasificación general individual. Todo equipo reducido a menos de tres corredores es eliminado de la clasificación general por equipos.

**CLASIFICACIÓN GENERAL DE LA MONTAÑA.-** Se obtendrá mediante la suma de los puntos obtenidos por cada corredor en los altos puntuales. Siendo mejor clasificado el que más puntos haya conseguido. Conforme al artículo 2.6.017 del reglamento de la UCI, en caso de igualdad, se resolverá siguiendo los criterios siguientes hasta desempatar.

- 1º.- Número de primeras plazas en las cotas de máxima categoría.
- 2º.- Numero de primeras plazas en las cotas de la categoría siguiente y así sucesivamente.
- 3º.- Clasificación general individual por tiempos.

PUNTUACIÓN DE LOS ALTOS					
1ª CATEGORÍA		2ª CATEGORÍA		3ª CATEGORÍA	
1º	10 Puntos	1º	6 Puntos	1º	3 Puntos
2º	8 Puntos	2º	4 Puntos	2º	2 Puntos
3º	6 Puntos	3º	2 Puntos	3º	1 Punto
4º	4 Puntos	4º	1 Punto		
5º	2 Puntos				
6º	1 Punto				

**CLASIFICACIÓN GENERAL DE METAS VOLANTES.-** Se obtendrá mediante la suma de los puntos obtenidos por cada corredor al paso de los lugares señalados, siendo mejor clasificado el que más puntos haya obtenido. Caso de empate, se resolverá a favor del que haya conseguido más primeros puestos. De persistir el empate saldrá favorecido el corredor mejor clasificado en la General Individual por Tiempos. Otorgando 3, 2, y 1 punto en cada meta volante, a los tres primeros clasificados.

**GENERAL DE LA COMBINADA.-** Se obtendrá sumando los puestos que los corredores ocupen en las clasificaciones General por Tiempos, General por Puntos y General de la Montaña. Para poder optar a esta clasificación, el corredor debe figurar en las tres clasificaciones mencionadas. Si no hubiese ningún corredor que figurara en las tres, se tomará en consideración a los corredores que figuren en dos. En caso de empate, será líder el corredor mejor situado en la clasificación general por tiempos.

## ARTICULO 10. PREMIOS: Se atribuyen los siguientes premios: Total de premios: 68.175.- €. Ver Anexo 1

**ARTICULO 11. ANTIDOPAJE.** El reglamento antidopaje de la UCI se aplica íntegramente en la presente prueba. Si se presenta el caso, la legislación antidopaje de España será aplicado. En cada etapa, en zona de llegada, se instalará una unidad móvil para efectuar dichos servicios.

## ARTICULO 12. PROTOCOLO

Conforme al artículo 1.2.112 del reglamento UCI, los corredores siguientes deben presentarse al protocolo.

PODIUM	PRIORIDAD Y COLOR DEL MAILLOT
Vencedor de Etapa	Trofeo
> Líder Clasificación Individual General por Tiempos	Maillot Amarillo
> Líder Clasificación General por Puntos	Maillot Verde
> Líder Clasificación General Montaña	Maillot Blanco
> Líder Clasificación General de las Metas Volantes	Maillot Azul
OTROS GALARDONES	
Líder Clasificación General Combinada	Trofeo
Primer corredor con licencia Andaluza	Trofeo
Primer corredor con licencia Española	Trofeo

En el "PODIUM FINAL" además de los MAILLOTS y PREMIADOS ya mencionados estarán el DIRECTOR DEPORTIVO y los componentes del EQUIPO VENCEDOR de la CLASIFICACION GENERAL por GRUPOS y los tres primeros corredores de la General Final.

Se presentarán en un tiempo máximo de diez minutos después de su llegada.

## ARTICULO 13. PENALIZACIONES.

Se aplicará el baremo de penalizaciones de la UCI.

## ARTICULOS ADICIONALES

**Artículo 14º** - Todos los casos no previstos en el presente Reglamento serán resueltos por el Reglamento del Deporte Ciclista de la U.C.I., según los casos.

**Artículo 15º** - Queda totalmente PROHIBIDO que las firmas comerciales patrocinadoras de los Grupos Deportivos de los corredores participantes hagan cualquier tipo de publicidad sin tener autorización por escrito del organizador de la prueba. En caso de incumplir este artículo, el equipo afectado por su firma patrocinadora será multado por derechos de publicidad indebida con una cantidad de SEIS MIL A CIENTO VEINTE MIL EUROS y la posible exclusión del equipo participante en la carrera.

**Artículo 16º** - Según las disposiciones previstas en los artículos 1.10.06 y 1.10.22 de los reglamentos UCI todos los corredores inscritos, todos los seguidores y personal técnico de los Grupos Deportivos deberán estar asegurados contra los accidentes que puedan intervenir en el curso de la prueba y sus consecuencias en materia de responsabilidad civil, de gastos médicos, de hospitalización y repatriación hacia su domicilio. *Los organizadores no tienen ninguna responsabilidad por los accidentes o los daños causados a terceros y/o a los materiales antes, durante o después de la carrera, siempre y cuando se cumpla con las normas de seguridad establecidas en el reglamento del deporte ciclista de la Unión Ciclista Internacional (1.2.061, 2.2.015 y siguientes).* Así mismo, atendiendo al artículo 1.2.034 se contratará un seguro que cubra los riesgos relacionados con la organización de la prueba.

**ANEXO: LISTA DE PREMIOS.** Cada uno de los premios podrá considerarse obtenido y repartido a partes iguales por todos y cada uno de los miembros participantes en la prueba que pertenezcan al mismo equipo que el ciclista que ocupó la posición en la clasificación que da derecho al premio.





# RÈGLEMENT PARTICULIER



## ARTICLE 1. ORGANISATION

L'épreuve 67 VUELTA A ANDALUCIA - RUTA CICLISTA DEL SOL est organisée par ORGANIZACIONES DEPORTIVAS DEPORINTER - C/ Alora s/n. (Polígono Commercial Azucarera) - 29004 MALAGA sous les règlements de l'Union Cycliste Internationale. Elle se dispute du 18/05/21 au 22/05/21.

## ARTICLE 2. TYPE D'ÉPREUVE

L'épreuve est réservée aux athlètes des catégories HOMMES ELITE et MOINS DE 23 ANS. Elle est inscrite au calendrier UCI EUROPE TOUR.

L'épreuve est classée en classe ME 2.PRO Conformément à l'article 2.10.008 du règlement UCI, cette épreuve attribuée pour le compte du classement final des épreuves des calendriers continentaux, hommes élites et moins de 23 ans, les points suivants : 200, 150, 125, 100, 85, 70, 60, 50, 40, 35, 30, 25, 20, 15, 10, 5, 5, 5, 5, 5, 5, 5, 5, 5, 5, 3, 3, 3, 3, 3, 3, 3 et 3 points aux 40 premiers coureurs du classement de l'épreuve. Et 20, 10 et 5 points aux 3 premiers dans chaque étape. Et 5 points au leader du classement général par jour

## ARTICLE 3. PARTICIPATION

Conformément à l'article 2.1.005 du règlement UCI, l'épreuve est ouverte aux équipes suivantes : UCI World Teams (max. 70%), Équipes UCI Pro Teams, Équipes Continentales UCI national, Équipes professionnelles cyclo-cross UCI du pays, Équipes Continentales UCI étrangères (max.2) et Equipe Nationale du pays de l'organisateur, Conformément à l'article 2.2.003 du règlement UCI, le nombre de coureurs par équipe est de minimum cinq et de maximum sept coureurs.

## ARTICLE 4. PERMANENCE

La permanence de départ se tient, le lundi 17/05/2021 de 10:00 à 13:00 et de 15:30 à 19:30h à VIK Gran Hotel Costa del Sol, Calle Butibamba, 9, 29649 Las Lagunas de Mijas, Málaga.

La confirmation des partants et le retrait des dossards par les responsables d'équipes se feront à la Permanence de 15:45h à 15:45h le lundi 17/05/2021 à VIK Gran Hotel Costa del Sol, Calle Butibamba, 9, 29649 Las Lagunas de Mijas, Málaga.

La réunion des directeurs sportifs, organisée suivant l'article 12.087 du règlement UCI, en présence des Membres du Collège des Commissaires, est fixée à 17:00h le lundi 17/05/2021 et aura lieu à VIK Gran Hotel Costa del Sol, Calle Butibamba, 9, 29649 Las Lagunas de Mijas, Málaga.

Réunion du Collège des Commissaires: le lundi 17/05/2021 à 18:00 heures à VIK Gran Hotel Costa del Sol, Calle Butibamba, 9, 29649 Las Lagunas de Mijas, Málaga.

La réunion avec toutes les personnes qui suivront la course à moto, photographes, reporters radio et télévision, un représentant de la télévision, un représentant des forces de l'ordre et le collège des commissaires le mardi 18/05/2021 à 9:30 en el Recinto ferial de la Cala de Mijas, Avda. de Mare Nostrum.

La permanence d'arrivée se tient dans chaque étape selon le guide technique.

**ARTICLE 5. RADIO-TOUR.** Les informations courses sont émises sur la fréquence 151,700.

## ARTICLE 6. ASSISTANCE TECHNIQUE NEUTRE

Le service d'assistance technique neutre est assuré par le CICLOS CABELLO.

Le service est assuré au moyen de 3 véhicules d'assistance neutres suffisamment équipés et un véhicule balai.

## ARTICLE 7. ARRIVÉE

Selon article 2.6.027

## ARTICLE 8. DELAIS D'ARRIVÉE

En fonction du temps employé par le vainqueur de chaque étape, on appliquera le barème de fermeture de contrôle suivant:

	1ème - 2ème - 3ème - 4ème - 5ème Étape
Égal ou moins de 34 Km/h	10 %
De 34 jusqu'à 36 Km/h	11 %
De 36 jusqu'à 38 Km/h	12 %
De 38 jusqu'à 40 Km/h	13 %
De 40 jusqu'à 42 Km/h	14 %
De 42 jusqu'à 44 Km/h	15 %
Plus de 44 Km/h	16 %

Conformément à l'article 2.6.032 du règlement UCI, en cas exceptionnels uniquement, imprévisibles et de force majeure, le collège des commissaires peut prolonger les délais d'arrivée après consultation à l'organisateur.

Dans le cas où des coureurs effectivement arrivés hors délais sont repêchés par le collège des commissaires, ils se verront retirer l'ensemble de leurs points acquis au classement général des différents classements annexes.

## ARTICLE 9. CLASSEMENTS

Les classements suivants sont établis:

**GENERAL INDIVIDUEL AU TEMPS.** Il s'obtiendra par l'addition des temps enregistrés dans toutes les étapes par chaque coureur, compte tenu s'il y a lieu des pénalités en temps. Le coureur le mieux classé sera celui qui totalisera le moins de temps. En cas d'égalité entre deux ou plusieurs coureurs il est fait appel à l'addition des places obtenues à chaque étape et en dernier ressort à la place obtenue dans la dernière étape disputée.

Sauf dans des cas exceptionnels que résoudra le Collège des Commissaires, toutes les pénalisations en temps correspondant aux coureurs s'appliqueront au Classement Général Individuel au temps, obtenu après chaque étape.

Les infractions relatives aux faits de course sont les infractions répertoriées dans les barèmes des faits de course prévus aux articles ci-dessous:  
- 2.12.007 pour le cyclisme sur route.

Aucune bonification est prévue.

Le leader du classement individuel au temps porte un maillot **jaune**.

**GENERAL INDIVIDUEL AU POINTS.** Il s'obtiendra par l'addition des points obtenus dans chacune des étapes. Attribuant la ponctuation suivante aux quinze premiers coureurs classés de chaque étape.

POINTS PAR ÉTAPE		
1°	25 Points	9°
2°	20 Points	10°
3°	16 Points	11°
4°	14 Points	12°
5°	12 Points	13°
6°	10 Points	14°
7°	9 Points	15°
8°	8 Points	

2.6.017 En cas d'égalité au classement général individuel aux points, il est fait application des critères suivants, jusqu'à ce qu'il y ait départage:

1. Nombre de victoires d'étapes.
2. Nombre de victoires dans les sprints intermédiaires comptant pour le classement général aux points.
3. Classement général individuel au temps.

**EQUIPES D'ÉTAPE.** Conformément à l'article 2.6.016 du règlement UCI. Le classement par équipes du jour s'établit par l'addition des trois meilleurs temps individuels de chaque équipe. En cas d'égalité, les équipes sont départagées par l'addition des places obtenues par leurs trois meilleurs temps de l'étape. En cas de nouvelle égalité, les équipes sont départagées par la place de leur meilleur coureur au classement de l'étape.

**CLASSEMENT GENERAL PAR EQUIPES.** Conformément à l'article 2.6.016 du règlement UCI. Le classement général par équipes s'établit par l'addition des trois meilleurs temps individuels de chaque équipe dans toutes les étapes courues. En cas d'égalité, il est fait application des critères suivants, jusqu'à ce qu'il y ait départage:

1. Nombre de premières places dans le classement par équipes du jour.
2. Nombre de deuxièmes places dans le classement par équipes du jour, etc.

S'il y a toujours une égalité, les équipes sont départagées par la place de leur meilleur coureur au classement Général individuel. Toute équipe réduite à moins de trois coureurs est éliminée du classement général par équipes.

**CLASSEMENT GÉNÉRAL DU MEILLEUR GRIMPEUR.** Il s'obtiendra en additionnant les points obtenus sur l'ensemble des côtes comptant pour le classement de la Montagne. Le mieux classé est celui qui obtiendra un plus grand nombre de points. Conformément à l'article 2.6.017 du règlement UCI, en cas d'égalité, il fait application des critères suivants, jusqu'à ce qu'il y ait départage:

- 1- Nombre de premières places dans les côtes de la catégorie la plus élevée
- 2- Nombre de premières places dans les côtes de la catégorie suivante et ainsi de suite
- 3- Classement général individuel au temps.

POINTS AUX COL DE MONTAGNE		
1° CATEGORIE	2° CATEGORIE	3° CATEGORIE
1° 10 Points	1° 6 Points	1° 3 Points
2° 8 Points	2° 4 Points	2° 2 Points
3° 6 Points	3° 2 Points	3° 1 Point
4° 4 Points	4° 1 Point	
5° 2 Points		
6° 1 Point		

**CLASSEMENT GENERAL DES «METAS VOLANTES».** Il s'obtiendra en additionnant les points obtenus par chaque coureur aux lieux signalisés, le vainqueur étant celui qui aura obtenu le plus grand nombre de points. En cas d'égalité, on départagera les coureurs en tenant compte du coureur ayant obtenu le plus de premières places. En cas de nouvelle égalité, on départagera en tenant compte la meilleure place au Classement Général Individuel au Temps. Attribuant 3, 2 et 1 point aux trois premiers coureurs dans chacun des sprints intermédiaires (metas volantes).

**CLASSEMENT GÉNÉRAL DE LA COMBINÉE.** Le résultat s'obtiendra en additionnant les places qu'occupent les coureurs dans la Classification Générale au Temps, la Classification Générale par Points et la Classification Générale du Meilleur Grimpeur. Pour pouvoir figurer dans cette classification, le coureur doit apparaître dans les trois classifications mentionnées ci-dessus. Si aucuns coureurs figurent dans les trois, il sera tenu en compte les coureurs qui figurent au moins dans deux. En cas d'égalité, il sera leader le coureur le mieux situé dans le classement général au temps.

**ARTICLE 10. PRIX:** Les prix suivants sont attribués : Prix totales : 68.175.-€. Voir annexe 1

## ARTICLE 11. ANTIDOPAGE

Le règlement antidopage de l'UCI s'applique intégralement à la présente épreuve. Le cas échéant, la législation antidopage du pays sera appliquée. A chaque étape, en zone d'arrivée, s'installera une unité mobile pour effectuer lesdits services.

## ARTICLE 12. PROTOCOLE

Conformément à l'article 12.112 du règlement UCI, les coureurs suivants doivent se présenter quotidiennement au protocole:

PODIUM	PRIORITÉ ET COULEUR DU MAILLOT
Vainqueur d'Étape	Trophée
> Leader Classement Général au Temps	Maillot Jaune
> Leader Classement Général par Points	Maillot Vert
> Leader Classement du Meilleur Grimpeur	Maillot Blanc
> Leader Classement Général Metas Volantes	Maillot Bleu
AUTRES CLASSEMENTS	
Leader Classement Général de la Combinée	Trophée
Premier coureur avec licence Andalouse	Trophée
Premier coureur avec licence Espagnole	Trophée

Dans le «PODIUM FINAL», en outre des maillots et Prix déjà cités, seront le DIRECTEUR SPORTIF et les membres de l'équipe ayant remporté le CLASSEMENT GENERAL PAR EQUIPES.

Ils se présenteront dans un délai de maximum de dix minutes après leur arrivée.

**ARTICLE 13. PÉNALITÉS:** Le barème de pénalités de l'UCI est le seul applicable.

## ARTICLES SUPPLEMENTAIRES

**Article 14.** Tous les cas non prévus dans le présent Règlement seront résolus conformément au Règlement du Sport Cycliste de l'U.C.I., selon les cas.

**Article 15.** Il reste interdit que les Sponsors des Groupes Sportifs qui participent à la course réalisent de la publicité de leur produit sans une autorisation écrite de l'organisateur de la course. En ce cas le Group Sportif affecté par son Sponsor il sera pénalisé pour son indu publicité avec une quantité de SIX MIL À CENT VINGT MIL EUROS et le Group Sportif peut être expulsé de la course.

**Article 16.** Selon les dispositions prévues aux articles 11.006 et 11.022 des règlements U.C.I. tous les coureurs engagés, tous les suiveurs et personnel technique des Groupes Sportifs devront être assurés contre les accidents pouvant intervenir au cours de l'épreuve et leurs conséquences en matière de responsabilité civile, de frais médicaux, d'hospitalisation et de rapatriement vers leur domicile. Les organisateurs ne portent aucune responsabilité pour des accidents ou des dommages causés aux tiers et/ou de matériaux avant, pendant ou après la course, toujours que les normes de sécurités établies par le règlement sportif de cyclisme de l'Union Cycliste Internationale (12.061, 2.2.015 et suivant) sont respectées. De même, selon l'article 12.034 l'organisation devra contracter une assurance afin de couvrir les différents risques liés à l'organisation.

**ANNEXE: BARÈME DES PRIX.** Chacun des prix pourra être considéré obtenu et partagé par parties égalités pour tous et chacun des membres participants à l'épreuve qui appartient au même groupe sportif que le coureur qui a obtenu la classification qui doit droit au prix.





# PALMARÉS / GAGNANTS



EDICIÓN EDITION	AÑO ANNÉE	GENERAL INDIVIDUAL GÉNÉRAL INDIVIDUEL	GENERAL MONTAÑA GÉNÉRAL MONTAGNE	GENERAL METAS VOLANTES OBJECTIFS GÉNÉRAUX DE VOL	GENERAL REGULARIDAD GÉNÉRAL RÉGULIÈREMENT	GENERAL EQUIPOS ÉQUIPEMENT GÉNÉRAL	TOTAL km. km. TOTAL	PROMEDIO km/h MOYENNE km/h
1º	1925	1º R. MONTERO 2º V. OTERO 3º T. GARCIA 4º D. GUTIERREZ 5º S. BARRUETABEÑA					735	25,06
2º	1955	1º J. GOMEZ MORAL 2º S. BOTELLA 3º F. ALOMAR 4º J. LOROÑO 5º H. VIDAURRETA	1º J. GALDEANO 2º F. MANZANEQUE 3º O. ELGUEZABAL			1º GAMMA 2º PEÑA SOLERA 3º CIL	1.164,0	38,64
3º	1956	1º M. BOVER 2º J. GOMEZ MORAL 3º A. BARRUTIA 4º A. JIMENEZ QUILEZ 5º F. MORENO	1º R. MOTOS 2º F. ZABALETA 3º M. BOVER 4º J. CONSTELA			1º GIMSON-OTEGUI	1.337,0	32,7
4º	1957	1º H. VIDAURRETA 2º G. MAS 3º J. GALDEANO 4º A. JIMENEZ QUILEZ 5º A. TROBAT	1º R. MARIGIL 2º F. MANZANEQUE 3º A. RODRIGUEZ			1º GAMMA 2º FAEMA 3º CAMPO GIBRALTAR	1.201,0	31,726
5º	1958	1º G. COMPANY 2º G. MAS 3º J. GOMEZ MORAL 4º M. VIDAURRETA 5º J. URRESTARAZU	1º E. HERNAN 2º R. MARIGIL 3º M. PACHECO			1º LUBE 2º BEASAIN-CAOBANIA 3º FAEMA	1.216,4	36,8
6º	1959	1º M. PACHECO 2º J. BARCELO 3º A. JIMENEZ PAREJA 4º J. GOMEZ MORAL 5º A. TROBAT	1º M. PACHECO 2º A. GOMEZ MORAL 3º G. MAS			1º FAEMA A 2º LICOR 43 3º ANDALUZ	1.342,0	37,999
7º	1960	1º G. MAS 2º J. GOMEZ MORAL 3º M. SANTIAGO 4º A. GUARDIOLA 5º A. JIMENEZ PAREJA	1º A. GOMEZ MORAL 2º A. SOLER 3º J. CONSTELA	1º A. BERTRAND		1º LICOR 43 2º FAEMA 3º MAJESTAD	1.219,0	36,667
8º	1961	1º A. SOLER 2º A. GOMEZ MORAL 3º G. MAS 4º J. BARCELO 5º S. BOTELLA	1º A. GOMEZ MORAL 2º A. SOLER 3º S. BOTELLA	1º J. URRESTARAZU		1º FAEMA 2º LICOR 43 3º KAS	1.334,0	35,147
9º	1962	1º J. A. MOMEÑE 2º A. BARRUTIA 3º G. MAS 4º J. BELMONTE 5º M. SANTIAGO	1º J. JIMENEZ 2º J. GALERA 3º J. A. MOMEÑE			1º FAEMA 2º KAS 3º P. MALAGUISTA	1.101,0	36,678
10º	1963	1º A. BARRUTIA 2º A. CARRERAS 3º A. J. RODRIGUES 4º J. NICOLAU 5º J. ALOMAR	1º J. SAGARDUY 2º J. SANCHEZ 3º J. GALERA			1º BALEAR 2º KAS 3º FAEMA	1.325,0	36,573
11º	1964	1º R. ALTIG 2º M. STOLKER 3º B. MALIEPARD 4º J. SEGU 5º V. LUQUE	1º J. SAGARDUY 2º DEN HARTOG 3º G. MAS			1º ST. RAPHAEL 2º FERRYS 3º KAS	1.195,0	37,857
12º	1965	1º J. SEGU 2º J. ISASI 3º A. TOUS 4º J. ALOMAR 5º G. SAN MIGUEL	1º F. MANZANEQUE 2º J. PEREZ FRANCIS 3º J. LOPEZ	1º J. SEGU		1º FERRYS 2º AC. MONTJUICH 3º OLSA	1.205,0	37,637
13º	1966	1º J. ARANZABAL 2º D. PUSCHEL 3º J. ERRANDONEA 4º F. GRANELL 5º D. PERURENA	1º J. GRANELL 2º A. BLANCO 3º J. SANCHEZ C.	1º D. PERURENA		1º FAGOR 2º FERRYS 3º GROENE LEEWE	1.267,0	35,55
14º	1967	1º R. MENDIBURU 2º G. EREÑOZAGA 3º J. A. MOMEÑE 4º J. D. PERERA 5º W. BOEKLANT	1º M. DIAZ 2º E. CIFUENTES 3º J. D. PERERA			1º FAGOR 2º FLANDRIA 3º FERRYS	1.077,0	33,305
15º	1968	1º T. HOUBRECHST 2º F. GRANELL 3º L. OCAÑA 4º M. WAGTMANS 5º N. VAN CLOOSTER	1º E. SAHAGUN 2º A. HOUBRECHST 3º L. OCAÑA			1º FLANDRIA 2º LA CASERA 3º FERRYS	1.056,0	38,082
16º	1969	1º A. GOMEZ MORAL 2º J. MARINE 3º J. M. LASA 4º A. HOUBRECHST 5º C. ECHEVARRIA	1º C. ECHEVARRIA 2º A. HOUBRECHST 3º E. SAHAGUN	1º C. JOVELLAR	1º A. HOUBRECHST	1º KAS 2º PEPSI-COLA 3º LA CASERA-B	1.044,0	33,469
17º	1970	1º J. GOMEZ LUCAS 2º J. A. GONZALEZ 3º H. OTTEMBROS 4º J. MARINE 5º A. DIERICK	1º C. ECHEVARRIA 2º J. MANZANEQUE 3º J. P. MONSERE		1º A. DIERICK	1º WERNER-TV 2º LA CASERA-B 3º WILLEN G.	851	37,106



## PALMARÉS / GAGNANTS

EDICIÓN EDITION	AÑO ANNÉE	GENERAL INDIVIDUAL GÉNÉRAL INDIVIDUEL	GENERAL MONTAÑA GÉNÉRAL MONTAGNE	GENERAL METAS VOLANTES OBJECTIFS GÉNÉRAUX DE VOL	GENERAL REGULARIDAD GÉNÉRAL RÉGULIÈREMENT	GENERAL EQUIPOS ÉQUIPEMENT GÉNÉRAL	TOTAL km. km. TOTAL	PROMEDIO km/h MOYENNE km/h
18ª	1971	1º J. P. MONSERE 2º D. PERURENA 3º J. VAN DER VLEUTEN 4º R. DE VLAEMINCK 5º J. CASAS	1º R. DE VLAEMINCK 2º J. P. MONSERE 3º P. TORRES		1º J. VAN DER VLEUTEN	1º MARS-FLANDRIA 2º KAS 3º LA CASERA-B	674	34,53
19ª	1972	1º J. KREKELS 2º G. VIANEN 3º J. A. GONZALEZ L. 4º J. M. LOPEZ RODRIGUEZ 5º C. CALLENS	1º M. A. GARCIA 2º P. TORRES 3º J. URIBEZUBIA	1º J. VAN DER VLEUTE	1º J. M. LOPEZ RGUEZ.	1º KAS 2º GOUS DMIT-HOFF 3º FLANDRIA	792	34,763
20ª	1973	1º G. PINTENS 2º J. A. GONZALEZ L. 3º H. VAN LINDEN 4º W. D. GEEST 5º A. VAN VLIJBERGHEN	1º D. PERURENA 2º M. A. GARCIA 3º J. CASAS	1º J. MORENO	1º H. VAN LINDEN	1º ROKADO 2º KAS 3º MONTEVERDE	728	38,076
21ª	1974	1º F. MAERTENS 2º J. L. VIEJO 3º J. A. GONZALEZ L. 4º M. POLLENTIER 5º J. HUELAMO	1º A. OLIVA 2º J. HUELAMO 3º A. JIMENEZ LUJAN	1º F. ELORRIAGA	1º F. MAERTENS	1º FLANDRIA 2º KAS 3º LA CASERA	895	37,254
22ª	1975	1º F. MAERTENS 2º L. OCAÑA 3º D. THURAU 4º R. SCHULTEN 5º D. PERURENA	1º J. L. VIEJO 2º J. NAZABAL 3º A. OLIVA	1º D. VERPLANCKE	1º F. MAERTENS	1º TI-RALEIGH 2º SUPER SER 3º KAS	807	39,51
23ª	1976	1º G. KNETEMANN 2º H. KUIPER 3º G. KARSTEN 4º T. TABAK 5º J. PUJOL	1º A. OLIVA 2º T. TABAK 3º E. CIMA	1º D. VERPLANCKE	1º G. KARSTEN	1º TI-RALEIGH 2º FLANDRIA 3º KAS	870	37,791
24ª	1977	1º D. THURAU 2º H. KUIPER 3º D. PERURENA 4º J. A. GONZALEZ L. 5º C. THALER	1º H. PRONK 2º J. L. MAYOZ 3º J. L. VIEJO	1º J. SUAREZ	1º D. THURAU 2º VERSPLANCKE 3º NAEGELS	1º TI-RALEIGH 2º KAS 3º JOLLY-CERAMICA	844	39,602
25ª	1979	1º D. THURAU 2º D. WILLENS 3º V. BELDA 4º G. SARONNI 5º J. FUCHS	1º F. MORENO 2º J. FUCHS 3º J. Mº. YURREBASO	1º R. PEVENAGE 2º M. MARTIN 3º F. MORENO	1º D. THURAU 2º G. SARONNI 3º A. CHINETTI	1º IISBOERKE 2º SCIC 3º KAS	826,4	37,727
26ª	1980	1º D. WILLENS 2º B. JOHANSSONS 3º E. GARCIA 4º F. RUPEREZ 5º S. JARQUE	1º J. J. QUINTANILLA 2º F. RUPEREZ 3º J. Mº. SEGURA	1º D. MUÑOZ 2º D. SANDERS 3º A. GRECIANO	1º P. GAVAZZI 2º D. WILLENS 3º B. JOHANSSONS	1º TEKA 2º KELME 3º MAGNIFLEX	720	34,777
27ª	1981	1º J. SCHIPPERS 2º R. DE WITTE 3º M. HAVIX 4º C. DE LA FUENTE 5º J. IBAÑEZ	1º P. ZIJERVELD 2º P. MUÑOZ 3º C. PRIETO	1º M. HAVIX 2º VAN HAERENS 3º H. VONCK	1º F. MAERTENS 2º S. CUEVA 3º J. CHIPPERS	1º KELME 2º TEKA 3º BOULE D'OR	792,3	33,886
28ª	1982	1º M. SERGEANT 2º A. ARROYO 3º A. FERNANDEZ 4º F. RUPEREZ 5º J. PUJOL	1º M. MAIER 2º A. PINO 3º J. L. LAGUIA	1º A. PEREA 2º W. DEVOS 3º M. URRUTIBEJAZCOA	1º M. SERGEANT 2º G. SARONNI 3º P. VERSLUYS	1º REYNOLDS 2º BOULE D'OR 3º TEKA	797,6	34,784
29ª	1983	1º E. CHOZAS 2º M. SERGEANT 3º M. SOMERS 4º A. COLL 5º J. RECIO	1º F. VERMAELEN 2º J. BLANCO 3º F. YAÑEZ	1º P. HEEREN 2º R. BORMANS 3º S. ANGOITIA	1º N. DEJONCKHEERE 2º F. VERMAELEN 3º F. HOSTE	1º ZOR 2º KELME 3º TEKA	796,5	34,543
30ª	1984	1º J. GOROSPE 2º J. VILAMAJO 3º J. BLANCO 4º G. VAN CALSTER 5º A. GONZALEZ	1º F. YAÑEZ 2º A. GUTIERREZ 3º V. BELDA	1º A. GUTIERREZ 2º LOPEZ 3º C. MACHIN	1º VAN CARLSTER 2º N. DEJONCKHEERE 3º J. VILAMAJO	1º KELME 2º REYNOLDS 3º TEKA	790,4	34,648
31ª	1985	1º R. GOLZ 2º M. INDURAIN 3º J. BLANCO 4º V. BELDA 5º A. CAMARILLO	1º M. SANCHEZ 2º A. GONZALEZ 3º A. PINO	1º E. DE BIE 2º J. M. MORENO 3º F. PIRARD	1º R. GOLZ 2º F. ETXAVE 3º J. BLANCO	1º TEKA 2º REYNOLDS 3º KELME	853,1	35,556
32ª	1986	1º S. ROOKS 2º P. HILSE 3º I. GASTON 4º G. MULLER 5º M. INDURAIN	1º P. HILSE 2º C. GUTIERREZ 3º F. ESPINOSA	1º P. VERSLUYS 2º J. COLL 3º A. M. HUETE	1º M. HERMANS 2º B. VAN BRABANT 3º S. JOO	1º KAS 2º PDM 3º TEKA	765,7	36,805
33ª	1987	1º R. GOLZ 2º J. BLANCO 3º J. GOROSPE 4º G. VELDSCHOLTEN 5º P. HILSE	1º R. PICCOLO 2º G. SOLLEVELD 3º A. CHIZABAS	1º M. A. IGLESIAS 2º J. GOMILLA 3º K. MYRYLAIEN	1º R. GOLZ 2º S. JOO 3º J. BLANCO	1º GEWISS-BIANCHI 2º TOSHIBA-LOOK 3º KAS	940,5	37,222
34ª	1988	1º E. VAN HOODYDONCK 2º J. BLANCO 3º M. DUCROT 4º A. VAN DER POEL 5º L. GELFI	1º R. PICCOLO 2º M. A. MARTINEZ 3º F. ESPINOSA	1º M. A. IGLESIAS 2º J. I. CANO 3º R. DE LA CRUZ	1º B. VAN BRABANT 2º G. SARONNI 3º J. E. CARRERA	1º SUPER CONFEX 2º REYNOLDS 3º TEKA	836,7	36,67

# PALMARÉS / GAGNANTS



EDICIÓN EDITION	AÑO ANNÉE	GENERAL INDIVIDUAL GÉNÉRAL INDIVIDUEL	GENERAL MONTAÑA GÉNÉRAL MONTAGNE	GENERAL METAS VOLANTES OBJECTIFS GÉNÉRAUX DE VOL	GENERAL REGULARIDAD GÉNÉRAL RÉGULIÈREMENT	GENERAL EQUIPOS ÉQUIPEMENT GÉNÉRAL	TOTAL km. km. TOTAL	PROMEDIO km/h MOYENNE km/h
35ª	1989	1º F. BORDONALI 2º L. ROOSEN 3º P. HILSE 4º J. T. MARTINEZ 5º P. MUÑOZ	1º P. HILSE 2º F. BORDONALI 3º L. ROOSEN	1º S. ANGOITIA 2º F. BONTEMPI 3º F. BORDONALI	1º P. ROSSOLA 2º E. VANDERHERDEN 3º L. ROOSEN	1º ZAHOR 2º O. N. C. E. 3º GEWISS-BIANCHI	828,7	36,941
36ª	1990	1º E. CHOZAS 2º M. A. MARTINEZ T. 3º P. LANCE 4º R. MILLAR 5º G. NULENS	1º M. A. MARTINEZ 2º E. CHOZAS 3º M. INDURAIN	1º F. BONTEMPI 2º P. KOHLVELTER 3º E. CHOZAS	1º O. LUDWING 2º U. RAAB 3º M. J. DOMINGUEZ	1º O. N. C. E. 2º TOSHIBA 3º BANESTO	908	38,647
37ª	1991	1º R. LEZAUN 2º J. SKIBBY 3º A. VAN DER POEL 4º A. KAPPES 5º CH. MOTTET	1º A. CAMARGO 2º R. LECLERCO 3º M. BERNAL	1º A. ESPARZA 2º ZUYDERWIJT 3º F. ESPINOSA	1º M. MAURI 2º J. MUSEEUW 3º A. VAN DER POEL	1º O. N. C. E. 2º T. V. M. 3º R. M. O.	1040,3	43,242
38ª	1992	1º M. A. MARTINEZ T. 2º J. MONTOYA 3º H. DIAZ ZABALA 4º V. EKIMOV 5º N. STEPHENS	1º J. C. MARTIN 2º M. HERNANDEZ 3º M. A. MARTINEZ	1º J. TALEN 2º P. PETERS 3º O. LUDWING	1º M. ELLIOT 2º M. FONDRIEST 3º J. MUSEEUW	1º O. N. C. E. 2º AMAYA 3º T. V. M.	804	37,761
39ª	1993	1º J. GOROSPE 2º E. VAN HOODYONCK 3º N. STEPHENS 4º A. GARMENDIA 5º T. CORDES	1º A. MIGUEL DIAZ 2º N. STEPHENS 3º F. GARCIA	1º S. WESSEMANN 2º J. A. ESPINOSA 3º A. GONZALEZ	1º S. MOREELS 2º M. FONDRIEST 3º A. SAITOV	1º BANESTO 2º AMAYA 3º KELME-XACOBEO	731,1	35,018
40ª	1994	1º S. DELLA SANTA 2º L. ROOSEN 3º F. CABELLO 4º BO HAMBURGER 5º V. EKIMOV	1º M. PICCOLI 2º A. M. DIAZ 3º S. DELLA SANTA	1º J. A. ESPINOSA 2º J. SVORADA 3º A. VARGAS	1º A. BAFFI 2º J. SVORADA 3º A. EDO	1º MAPEI-CLAS 2º KELME 3º ARTIACH	859,4	35,048
41ª	1995	1º S. DELLA SANTA 2º F. CABELLO 3º M. ROJAS 4º M. WAUTERS 5º A. BAFFI	1º N. STEPHENS 2º M. GARCIA 3º J. C. AGUIRRE	1º J. A. ESPINOSA 2º J. BARCINA 3º M. ROJAS	1º A. BAFFI 2º F. CABELLO 3º M. BARTOLI	1º MAPEI-G. B. 2º NOVELL-SOFTWARE 3º SAECO-MERCATONE UNO	823,6	41,184
42ª	1996	1º N. ESTEPHEN 2º A. GONTCHENKOV 3º P. FARAZIJN 4º R. RUIZ 5º O. LUDWING	1º F. CABELLO 2º F. FRATTINI 3º A. EDO	1º F. HOJ 2º K. MOERENHOUT 3º J. TALEN	1º E. ZABEL 2º W. NELISSEN 3º M. DEN BAKKER	1º RABOBANK 2º TELEKOM 3º KELME-ARTIACH	864,6	37,759
43ª	1997	1º E. ZABEL 2º J. MUSEEUW 3º D. ETXEBARRIA 4º A. CANZONIERI 5º B. FERNANDEZ	1º F. CABELLO 2º G. SALMERON 3º S. GONZALEZ	1º A. CANZONIERI 2º L. DE LOUW 3º J. HUNT	1º E. ZABEL 2º J. MUSEEUW 3º V. EKIMOV	1º O. N. C. E. 2º BANESTO 3º MAPEI-GB	721,2	38,964
44ª	1998	1º M. GARCIA 2º L. JALABERT 3º D. ETXEBARRIA 4º F. VANDENBROUCKE 5º F. CABELLO	1º L. JALABERT 2º T. VALLS 3º M. GARCIA	1º J. DURANT 2º R. MCEWEN 3º S. PARINUSSA	1º T. STEELS 2º G. HINCAPIE 3º A. TCHMIL	1º O. N. C. E. 2º VITALICIO 3º KELME	839,9	38,766
45ª	1999	1º J. PASCUAL 2º S. BÓTERO 3º S. BLANCO 4º C. MOLLER 5º F. MANCEBO	1º P. BETTINI 2º S. DE WOLF 3º A. LOPEZ	1º R. MCEWEN 2º A. FLICKINGER 3º A. MOOS	1º J. PLANCKAERT 2º E. ZABEL 3º T. STEELS	1º KELME 2º VITALICIO 3º BANESTO	784,2	38,708
46ª	2000	1º M.A. PEÑA 2º F. CABELLO 3º A. GARMENDIA 4º P. FARAZIJN 5º J.L. REBOLLO	1º F. CABELLO 2º A. BERMEJO 3º P. FARAZIJN	1º J. DURAND 2º S. BLANCO 3º P. FARAZIJN	1º P. BETTINI 2º E. ZABEL 3º D. ETXEBARRIA	1º VITALICIO SEGUROS 2º ONCE-DEUTSCH BANK 3º COFIDIS	794,5	37,889
47ª	2001	1º E. DEKKER 2º M. WAUTERS 3º A. SHEFFR 4º A. TCHMIL 5º J. SCHAFFRATH	1º D. BRUYLANDTS 2º F. M. GARCIA 3º A. SHEFFR	1º G. BAYARRI 2º M. HVASTIJA 3º F. M. GARCIA	1º E. DEKKER 2º A. TCHMIL 3º J. SCHAFFRATH	1º ALESSIO 2º LOTTO-ADECCO 3º DOMO-FARM FRITES	857,1	38,68
48ª	2002	1º A. COLON 2º A. MERCKX 3º J. PASCUAL 4º F. CABELLO 5º A. SHEFER	1º P. DIAZ LOBATO 2º M. ZARRABEITIA 3º S. DE JONGH	1º G. BAYARRI 2º F. J. LARA 3º S. VILLAMIL	1º E. ZABEL 2º A. COLON 3º A. MERCKX	1º IBANESTO.COM 2º DOMO-FARM FRITES 3º O. N. C. E. - EROSKI	821,9	38,597
49ª	2003	1º J. PASCUAL LLORENTE 2º D. REBELLIN 3º A. VALVERDE BELMONTE 4º G. CARUSO 5º J. GUTIERREZ PALACIOS	1º S. BLANCO GIL 2º J. REBOLLO AGUADO 3º A. VALVERDE BELMONTE	1º X. TONDO VOLPINI 2º C. R. GOLBANO 3º I. CHAURREAU	1º A. VALVERDE 2º J. PASCUAL 3º D. REBELLIN	1º QUICK STEP - DAVITAMON 2º KELME - COSTA BLANCA 3º IBANESTO.COM	863,2	39,279
50ª	2004	1º J.C. DOMINGUEZ 2º C. G. QUESADA 3º S. SANCHEZ 4º J. G. MARCHANTE 5º A. OSA	1º R. ALDAG 2º C. G. QUESADA 3º J. G. MARCHANTE	1º D. FERNANDEZ 2º S. WESEMANN 3º T. MARICHAL	1º S. SANCHEZ 2º J.C. DOMINGUEZ 3º C. G. QUESADA	1º EUSKALTEL-EUSKADI 2º COMUNITAT VALENCIANA-KELME 3º COSTA DE ALMERIA-PATERNINA	870,8	39,464
51ª	2005	1º F. CABELLO 2º D. MORENO 3º J.L. MARTINEZ 4º V. REYNES 5º J.M. GARATE	1º J.M. GARATE 2º F. CABELLO 3º J. RODRIGUEZ	1º J.M. GARATE 2º S. DEVOLDER 3º J.VANSUMMEREN	1º S. BAGUET 2º A. PETACCHI 3º V. REYNES	1º DISCOVERY CHANNEL 2º KAIKU 3º DAVITAMON-LOTTO	803,8	39,101



## PALMARÉS / GAGNANTS

EDICIÓN EDITION	AÑO ANNÉE	GENERAL INDIVIDUAL GÉNÉRAL INDIVIDUEL	GENERAL MONTAÑA GÉNÉRAL MONTAGNE	GENERAL METAS VOLANTES OBJECTIFS GÉNÉRAUX DE VOL	GENERAL REGULARIDAD GÉNÉRAL RÉGULIÈREMENT	GENERAL EQUIPOS ÉQUIPEMENT GÉNÉRAL	TOTAL km. km. TOTAL	PROMEDIO km/h MOYENNE km/h
52ª	2006	1º C. G. QUESADA 2º R. GARCÍA 3º A. G. QUESADA 4º I. ISASI 5º L. PASAMONTES	1º A. G. QUESADA 2º L. PASAMONTES 3º J. OLMO	1º P. L. MARICHALAR 2º L. PASAMONTES 3º E. DEKKER	1º A. PETACCHI 2º T. BOONEN 3º C. G. QUESADA	1º UNIBET.COM 2º COMUNITAT VALENCIANA 3º EUSKATEL - EUSKADI	827,4	40,686
53ª	2007	1º D. FREIRE 2º D. CIONI 3º T. VALJAVEC 4º F. J. VENTOSO 5º K. FERNANDEZ	1º A. BENITEZ 2º B. ALBIZURI 3º D. CIONI	1º M. BURGHARDT 2º A. LUENGO 3º E. BAUMANN	1º D. CIONI 2º F. J. VENTOSO 3º R. GARCIA	1º SAUNIER DUVAL-PRODIR 2º FUERTEVENTURA-CANARIAS 3º LAMPRE FONDITAL	823,2	40,455
54ª	2008	1º P. LASTRAS 2º C. LHOTELLERIE 3º C. EVANS 4º M. ASTARLOZA 5º J.M. GARATE	1º J.A. LOPEZ GIL 2º A. DURAN 3º J. VAN SUMMEREN	1º J.A. LOPEZ GIL 2º I. ANTON 3º C. LHOTELLERIE	1º A. PETACCHI 2º G. VISCONTI 3º P. LASTRAS	1º CAISSE D'EPARGNE 2º SILENCE-LOTTO 3º RABOBANK	802,8	39,058
55ª	2009	1º J. POSTHUMA 2º X. TONDO 3º D. REBELLIN 4º M. VELITS 5º M. SCARPONI	1º L.A. MATE 2º F.J. MARTÍNEZ 3º J. DEL NERO	1º A. BENITEZ 2º J. RAMÍREZ ABEJA 3º L.A. MATE	1º D. REBELLIN 2º J. POSTUMA 3º M. VELITS	1º SERRAMENTI PVC 2º FUJI-SERVETTO 3º EUSKALTEL-EUSKADI	668,7	38,26
56ª	2010	1º M. ROGERS 2º J. VAN DEN BROECK 3º S. PARDILLA 4º J. VOIGT 5º B. MOLLEMA	1º B. FEILLU 2º J.A. G. MARCHANTE 3º L. BEURET	1º J. ROSENDO 2º B. FEILLU 3º S. ROSSETTO	1º O. FREIRE 2º M. ROGERS 3º J. VOIGT	1º SAXO BANK 2º OMEGA PHARMA-LOTTO 3º TEAM HTC-COLUMBIA	676,2	37,145
57ª	2011	1º M. IRIZAR 2º J. VAN DEN BROECK 3º L. LEIPHEIMER 4º J. COPPEL 5º L. PASAMONTES	1º J. RAMIREZ ABEJA 2º F. DUARTE 3º D. DE LA CRUZ	1º J. BAKELANTS 2º J. MORENO 3º F. DUARTE	1º J. VAN DEN BROECK 2º M. MARCATO 3º F. DUARTE	1º TEAM RADIOSHACK 2º TEAM SKY 3º MOVISTAR TEAM	680,6	41,359
58ª	2012	1º A. VALVERDE 2º R. TAARAMAE 3º J. COPPEL 4º D. MENCHOV 5º S. LAGUTIN	1º L.A. MATE 2º M. BUFFAZ 3º A. VALVERDE	1º L.A. MATE 2º Y. TROFIMOV 3º D. LELAY	1º A. VALVERDE 2º R. TAARAMAE 3º D. MENCHOV	1º RADIOSHACK-NISSAN 2º RABOBANK CYCLING TEAM 3º KATUSHA TEAM	646,5	40,039
59ª	2013	1º A. VALVERDE 2º J. VAN DEN BROECK 3º B. MOLLEMA 4º S. SPILAK 5º B. DE CLERCO	1º T. DUMOULIN 2º L.A. MATE 3º S. CLEMENT	1º L. MAS 2º T. DUMOULIN 3º S. CLEMENT	1º A. VALVERDE 2º J. HIVERT 3º B. MOLLEMA	1º MOVISTAR TEAM 2º LOTTO BELISOL 3º EUSKALTEL-EUSKADI	546,8	39,65
60ª	2014	1º A. VALVERDE 2º RICHIE PORTE 3º L. SÁNCHEZ LEÓN 4º S. JON IZAGIRRE 5º BAUKE MOLEMA	1º T. VAN ASBROECK 2º L. GERDEMANN 3º D. LOZANO RIBA	1º ANDREY ZEITS 2º EDWARD THEUNS 3º JAKOB FUGLSANG	1º A. VALVERDE 2º MORENO HOFLAND 3º JON IZAGIRRE	1º ASTANA PRO TEAM 2º CAJA RURAL -SEGUROS RGA 3º TEAM SKY	734,5	39,078
61ª	2015	1º C. FROOME 2º A. CONTADOR 3º B. INTXAUSTI 4º M. NIEVE 5º R. BARDET	1º P. BILBAO 2º C. FROOME 3º A. CONTADOR	1º S. GESCHKE 2º P. JACOBS 3º S. VAN GINNEKEN	1º C. FROOME 2º A. CONTADOR 3º J.J. LOBATO	1º TEAM SKY 2º MOVISTAR TEAM 3º IAM CYCLING	845,4	39,59
62ª	2016	1º A. VALVERDE 2º T. VAN GARDEREN 3º B. MOLLEMA 4º W. KELDERMAN 5º R. MAJKA	1º D. CARUSO 2º T. WELLENS 3º A. VALVERDE	1º J. BAUGNIES 2º M. MROZEK 3º N. ROCHE	1º B. SWIFT 2º A. VALVERDE 3º T. VAN GARDEREN	1º BMC RACING TEAM 2º TEAM SKY 3º TREK-SEGAFREDO	701,4	39,66
63ª	2017	1º A. VALVERDE 2º A. CONTADOR 3º T. PINOT 4º W. POELS 5º D. ROSA	1º G. PREIDLER 2º D. TUREK 3º A. VALVERDE	1º M. MINNAARD 2º V.CAMPENAERTS 3º D. TUREK	1º A. VALVERDE 2º T. PINOT 3º T. A. CONTADOR	1º TEAM SKY 2º BAHRAIN - MERIDA 3º TEAM SUNWEB	675,9	39,28
64ª	2018	1º T. WELLENS 2º W. POELS 3º M. SOLER 4º J. FUGLSANG 5º L.L. SANCHEZ	1º L.G. MAS BONET 2º A. CUADROS MORATA 3º M. MINNAARD 4º S. DILLIER 5º G. BRAVO OIARBIDE	1º A. VERWILST 2º M. MINNAARD 3º A. CUADROS MORATA 4º G. BRAVO OIARBIDE 5º S. DILLIER	1º W. POELS 2º T. WELLENS 3º L.L. SANCHEZ	1º MOVISTAR TEAM 2º TEAM SKY 3º TEAM LOTTO NL - JUMBO	704,7	39,82
65ª	2019	1º J. FUGLSANG 2º I. IZAGUIRRE 3º S. KRUIJSWIJK 4º P. BILBAO LOPEZ 5º A. YATES	1º S.P. YATES 2º A. CUADROS MORATA 3º I. IZAGUIRRE 4º D. CATALDO 5º J. FUGLSANG	1º M. VAN STAEYEN 2º J. BOL 3º D. CATALDO 4º J. E. CHAVES RUBIO 5º S. SAMITIER	1º J. FUGLSANG 2º I. IZAGUIRRE 3º S. KRUIJSWIJK 4º P. BILBAO LOPEZ 5º A. YATES	1º ASTANA PRO TEAM 2º MITCHELSON - SCOTT 3º MOVISTAR TEAM	687,1	38,82
66ª	2020	1º J. FUGLSANG 2º J. HAIG 3º M. LANDA MEANA 4º I. IZAGUIRRE 5º D. TEUNS	1º F. DE TIER 2º M. BIZKARRA 3º J. FUGLSANG 4º J. HAIG 5º M. LANDA MEANA	1º L. VLIEGEN 2º C. URBANO 3º A. MADRAZO 4º J. COUSIN 5º L. VERVAEKE	1º D. TEUNS 2º J. FUGLSANG 3º A. EDMONDSON 4º P. BILBAO LOPEZ 5º B. MCNULTY	1º BAHRAIN - MCLAREN 2º MITCHELSON - SCOTT 3º ASTANA PRO TEAM	686,8	38,58



